K¿l°nleges mad§rv®delmi ter¿letek

EOTR 811. szelvény

22Å40'0"E
22Å50'0"E
23Å0'0"E
23Å10'0"E
48Å10'0"N
48Å0'0"N
47Å50'0"N

910
810
710
711

HUHN10001

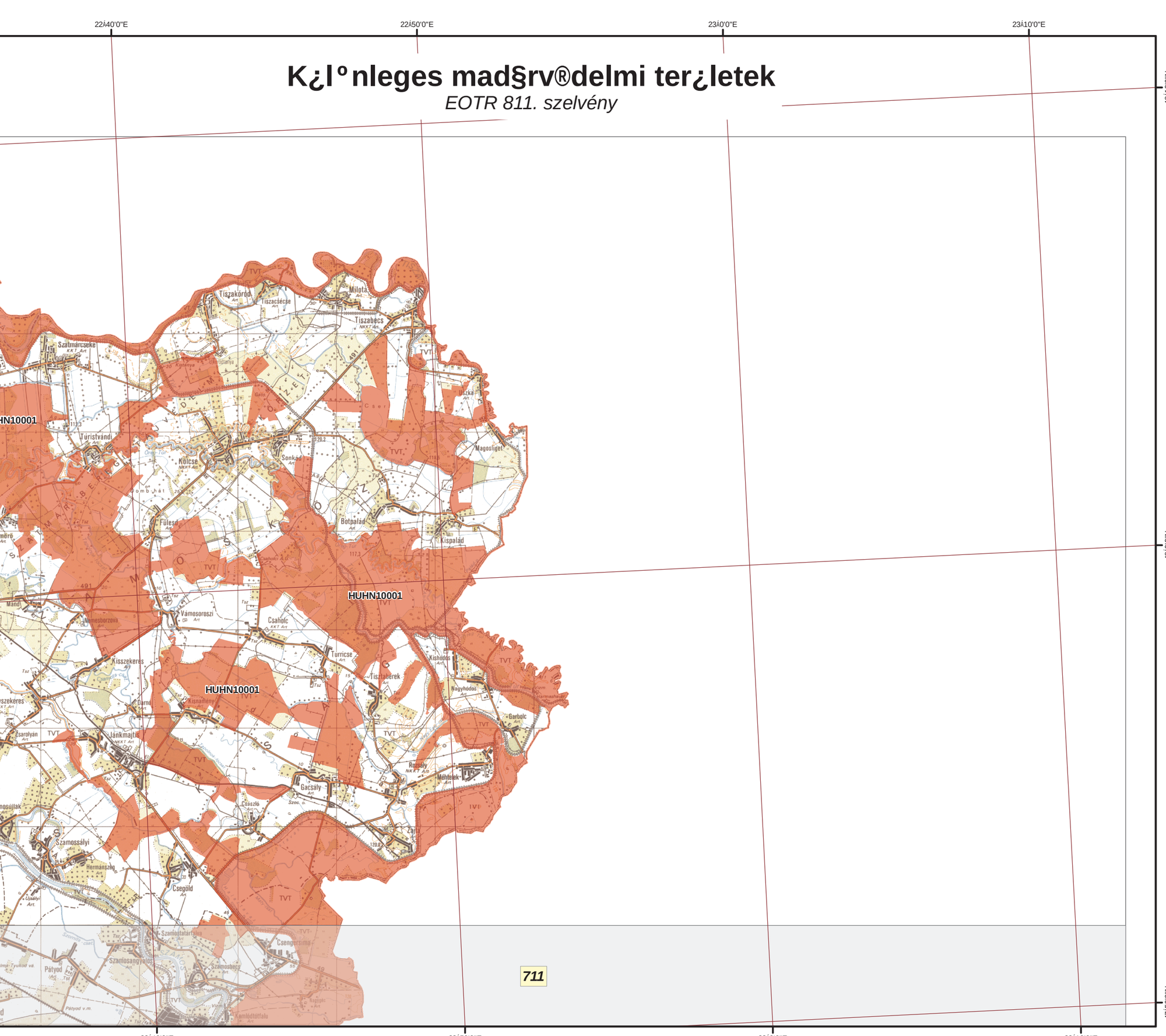

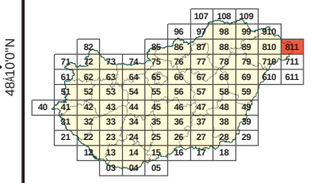

Jelmagyar§zat

K¿l°nleges mad§rv®delmi ter¿letek

HUHN10001 Szatm§r-Bereg

Az adatok t§j®koztat· jellegŤek.

M 1:145 000

É

km
0 1 2 3 4

A m®retar§nysz§m kiz§r·lag fekvŖ A3-as lapm®ret eset®n ®rtendŖ. Az ar§nym®rt®k a t®rk®plap m®ret®nek ar§nytart· v§ltoz§sa ut§n is haszn§lhat·.

A t®rk®p szelv®nyez®s alapja az EOTR 1:100 000 m®retar§ny¼ szelv®nyh§l·.

Vet¿leti rendszer:
Egys®ges Orsz§gos Vet¿let
Koordin§tah§l·zat: WGS84

A GPS (WGS84) koordin§t§k a PDF form§tum¼ t®rk®pen Adobe 9 (vagy magasabb) verzi·sz§m¼ Reader ill. Professional szoftverekkel tizedes fokokban azonos°that·k.

Adatforr§s:
F°ldm®r®si ®s T§v®rz®kel®si Int®zet;
K°rnyezetv®delmi ®s Vŕz¿gyi Miniszt®rium,
Nemzeti K°rnyezeti T®rinformatikai Rendszer

Szerkesztette:
K°rnyezetv®delmi ®s Vŕz¿gyi Miniszt®rium,
GRID Budapest,
2009. december

K¿l°nleges mad§rv®delmi ter¿letek

EOTR 52. szelvény

16Á50'0"E 17Á0'0"E 17Á10'0"E 17Á20'0"E

47Á20'0"N 47Á10'0"N

61 63 51 53 41 42 43

Jelmagyar§zat

K¿l°nleges mad§rv®delmi ter¿letek

Az adatok t§j®koztat· jellegŤek.

M 1:145 000

É

0 1 2 3 4 km

A m®retar§nysz§m kiz§r·lag fekvŖ A3-as lapm®ret eset®n ®rtendŖ. Az ar§nym®rt®k a t®rk®plap m®ret®nek ar§nytart· v§ltoz§sa ut§n is haszn§lhat·.

A t®rk®p szelv®nyez®s alapja az EOTR 1:100 000 m®retar§ny¼ szelv®nyh§l··

Vet¿leti rendszer:
Egys®ges Orsz§gos Vet¿let
Koordin§tah§l·zat: WGS84

A GPS (WGS84) koordin§t§k a PDF form§tum¼ t®rk®pen Adobe 9 (vagy magasabb) verzi·sz§m¼ Reader ill. Professional szoftverekkel tizedes fokokban azonos²that·k.

Adatforr§s:
F°ldm®r®si ®s T§v®rz®kel®si Int®zet;
K°rnyezetv®delmi ®s V²z¿gyi Miniszt®rium,
Nemzeti K°rnyezeti T®rinformatikai Rendszer

Szerkesztette:
K°rnyezetv®delmi ®s V²z¿gyi Miniszt®rium,
GRID Budapest,
2009. december

K¿l°nleges mad§rv®delmi ter¿letek

EOTR 53. szelvény

17Á30'0"E 17Á40'0"E 17Á50'0"E 18Á0'0"E

47Á20'0"N 47Á10'0"N

62 64 52 54 42 43 44

HUBF30001

HUBF30002

Jelmagyar§zat

K¿l°nleges mad§rv®delmi ter¿letek

HUBF30001 £szaki-Bakony

Az adatok t§j®koztat· jellegŤek.

M 1:145 000

É

km
0 1 2 3 4

A m®retar§nysz§m kiz§r·lag fekvŖ A3-as lapm®ret eset®n ®rtendŖ. Az ar§nym®rt®k a t®rk®plap m®ret®nek ar§nytart· v§ltoz§sa ut§n is haszn§lhat·.

A t®rk®p szelv®nyez®s alapja az EOTR 1:100 000 m®retar§ny¼ szelv®nyh§l··

Vet¿leti rendszer:
Egys®ges Orsz§gos Vet¿let
Koordin§tah§l·zat: WGS84

A GPS (WGS84) koordin§t§k a PDF form§tum¼ t®rk®pen Adobe 9 (vagy magasabb) verzi·sz§m¼ Reader ill. Professional szoftverekkel tizedes fokokban azonos²that·k.

Adatforr§s:
F°ldm®r®si ®s T§v®rz®kel®si Int®zet;
K°rnyezetv®delmi ®s V²z¿gyi Miniszt®rium,
Nemzeti K°rnyezeti T®rinformatikai Rendszer

Szerkesztette:
K°rnyezetv®delmi ®s V²z¿gyi Miniszt®rium,
GRID Budapest,
2009. december

K¿l°nleges mad§rv®delmi ter¿letek

EOTR 54. szelvény

18Å10'0"E
18Å20'0"E
18Å30'0"E
18Å40'0"E
47Å20'0"N
47Å10'0"N

63 64 65
53 55
43 44 45

HUDI30002
HUDI10007
HUDI10005
HUBF30002

Jelmagyar§zat

K¿l°nleges mad§rv®delmi ter¿letek

HUDI10005 S§rv²z v°lgye
HUDI10007 Velencei-t· ®s Dinny®si-fertŖ
HUDI30001 V®rtes
HUDI30002 Zsmolyi-medence

Az adatok tŠj®koztat· jellegŤek.

M 1:145 000

É

0 1 2 3 4 km

A m®retar§nysz§m kiz§r·lag fekvŖ A3-as lapm®ret eset®n ®rtendŖ. Az ar§nym®rt®k a t®rk®plap m®ret®nek ar§nytart· v§ltoz§sa ut§n is haszn§lhat··.

A t®rk®p szelv®nyez®s alapja az EOTR 1:100 000 m®retar§ny¼ szelv®nyh§l··.

Vet¿leti rendszer:
Egys®ges Orszs®gos Vet¿let
Koordin§tah§l·zat: WGS84

A GPS (WGS84) koordin§t§k a PDF form§tum¼ t®rk®pen Adobe 9 (vagy magasabb) verzi·sz§m¼ Reader ill. Professional szoftverekkel tizedes fokokban azonos²that··k.

Adatforr§s:
F°ldm®r®si ®s T§v®rz®kel®si Int®zet;
K°rnyezetv®delmi ®s V²z¿gyi Miniszt®rium,
Nemzeti K°rnyezeti T®rinformatikai Rendszer

Szerkesztette:
K°rnyezetv®delmi ®s V²z¿gyi Miniszt®rium,
GRID Budapest,
2009. december

K¿l°nleges mad§rv®delmi ter¿letek

EOTR 55. szelvény

18Å50'0"E 19Å0'0"E 19Å10'0"E 19Å20'0"E

47Å20'0"N

47Å10'0"N

64 66 54 56 44 45 46

Gyúró Tordas Kajászó Martonvásár Ráckeresztúr Baracska Pettend Ercsi Besnyő Beloiannisz Iváncsa Pusztaszabolcs Adony Perkáta Szigetújfalu Szigetszentmárton Szigetcsép Majoshaza Tárnok Szigetszentmiklós Tököl SZAZHALOMBATTA Szigethalom Dunaharaszti Taksony Dunaújvárosány Dunavarsány Délegyháza Aporka Kiskunlacháza RÁCKEVE Dömsöd Makád Apaj Bugyi Gyál Németiszéló Alsónémedi Felsőpakony Bokros-h. Pakony-h. Ócsa Arany-h. Inárcs Felsőbesnyő DABAS Kincses-d. Halom-h. Öreg-h. Kakukk-h. Vörös-hím Szittyó-h. Zsidó-h. Árpás-h. Tar-h. Ko halma Kincsesdűlő

HUKN10001

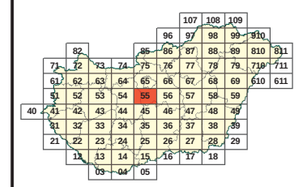

Jelmagyar§zat

K¿l°nleges mad§rv®delmi ter¿letek

HUKN10001 FelsR-Kiskuns§gi szikes puszt§k ®s turj§nvid®k

Az adatok t§j®koztat· jellegŤek.

M 1:145 000

É

km
0 1 2 3 4

A m®retar§nysz§m kiz§r·lag fekvŖ A3-as lapm®ret eset®n ®rtendR. Az ar§nym®rt®k a t®rk®plap m®ret®nek ar§nytart· v§ltoz§sa ut§n is haszn§lhat·.

A t®rk®p szelv®nyez®s alapja az EOTR 1:100 000 m®retar§ny¼ szelv®nyh§l··zat: WGS84

Vet¿leti rendszer:
Egys®ges Orsz§gos Vet¿let
Koordin§tah§l··zat: WGS84

A GPS (WGS84) koordin§t§k a PDF form§tum¼ t®rk®pen Adobe 9 (vagy magasabb) verzi··sz§m¼ Reader ill. Professional szoftverekkel tizedes fokokban azonos²that·k.

Adatforr§s:
F°ldm®r®si ®s T§v®rz®kel®si Int®zet;
K°rnyezetv®delmi ®s V²z¿gyi Miniszt®rium,
Nemzeti K°rnyezeti T®rinformatikai Rendszer

Szerkesztette:
K°rnyezetv®delmi ®s V²z¿gyi Miniszt®rium,
GRID Budapest,
2009. december

K¿l°nleges mad§rv®delmi ter¿letek

EOTR 56. szelvény

19Å20'0"E 19Å30'0"E 19Å40'0"E 19Å50'0"E

47Å20'0"N

47Å10'0"N

65 67 55 57 45 46 47

Jelmagyar§zat

K¿l°nleges mad§rv®delmi ter¿letek

HUDI10001 Abonyi kaszÞl·erdR
HUKN10001 FelsR-Kiskuns§gi szikes pusztÞk ®s turj§nvid®k
HUDI10004 J§szkarajenRi pusztÞk

Az adatok tŠj®koztat· jellegŤek.

M 1:145 000

É

0 1 2 3 4 km

A m®retar§nysz§m kiz§r·lag fekvR A3-as lapm®ret eset®n ®rtendR. Az ar§nym®rt®k a t®rk®plap m®ret®nek ar§nytart· vŠltoz§sa ut§n is haszn§lhat·.

A t®rk®p szelv®nyez®s alapja az EOTR 1:100 000 m®retar§ny¼ szelv®nyh§l··.

Vet¿leti rendszer:
Egys®ges Orsz§gos Vet¿let
Koordin§tah§l·zat: WGS84

A GPS (WGS84) koordin§t§k a PDF form§tum¼ t®rk®pen Adobe 9 (vagy magasabb) verzi·sz§m¼ Reader ill. Professional szoftverekkel tizedes fokokban azonos°that·k.

Adatforr§s:
F°ldm®r®si ®s TŠv®rz®kel®si Int®zet;
K°rnyezetv®delmi ®s V²z¿gyi Miniszt®rium,
Nemzeti K°rnyezeti T®rinformatikai Rendszer

Szerkesztette:
K°rnyezetv®delmi ®s V²z¿gyi Miniszt®rium,
GRID Budapest,
2009. december

K¿l°nleges mad§rv®delmi ter¿letek

EOTR 57. szelvény

20Á0'0"E 20Á10'0"E 20Á20'0"E 20Á30'0"E

47Á20'0"N 47Á10'0"N

66 68 56 58 46 47 48

HUHN10005 HUHN10005 HUHN10005 HUHN10005

HUHN10004 HUHN10004

HUDI10001 HUDI10004 HUDI10004 HUDI10004 HUDI10004 HUDI10004 HUDI10004

HUHN10004

Jászboldogháza Jászalsószentgyörgy Jánoshida Szászberek Újszász Zagyvarékas Besenyszög Kötelek Hunyadfalva Tiszabő Csataszeg Nagykörű Fegyvernek Tiszapüspöki Abony Szajol SZOLNOK TÖRÖKSZENTMIKLÓS Tószeg Rákóczifalva Kengyel Kunszorba Örményes

Jelmagyar§zat

K¿l°nleges mad§rv®delmi ter¿letek

HUDI10001	Abonyi kaszÇl·erdŖ
HUDI10004	J§szkarajenŖi pusztţk
HUHN10005	J§szs§g
HUHN10004	K°z®p-Tisza

Az adatok tŞj®koztat· jellegŤek.

M 1:145 000

É

0 1 2 3 4 km

A m®retar§nysz§m kiz§r·lag fekvŖ A3-as lapm®ret eset®n ®rtendŖ. Az ar§nym®rt®k a t®rk®plap m®ret®nek ar§nytart· vŞltoz§sa ut§n is haszn§lhat·.

A t®rk®p szelv®nyez®s alapja az EOTR 1:100 000 m®retar§ny¼ szelv®nyh§l·.

Vet¿leti rendszer: Egys®ges Orsz§gos Vet¿let
Koordin§tah§l·zat: WGS84

A GPS (WGS84) koordin§tŞk a PDF form§tum¼ t®rk®pen Adobe 9 (vagy magasabb) verzi·sz§m¼ Reader ill. Professional szoftverekkel tizedes fokokban azonos²that·k.

Adatforr§s:
F°ldm®r®si ®s TŞv®rz®kel®si Int®zet;
K°rnyezetv®delmi ®s V²z¿gyi Miniszt®rium,
Nemzeti K°rnyezeti T®rinformatikai Rendszer

Szerkesztette:
K°rnyezetv®delmi ®s V²z¿gyi Miniszt®rium,
GRID Budapest,
2009. december

K¿l°nleges mad§rv®delmi ter¿letek

EOTR 58. szelvény

20Å40'0"E 20Å50'0"E 21Å0'0"E 21Å10'0"E

47Å20'0"N 47Å10'0"N

67 69 57 59 47 48 49

Kunhegyes Kisújszállás Kenderes Karcag Püspökladány Báránd Sárrétudvari Szerep Biharnagybajom Kertészsziget Ecsegfalva Bucsa Dévaványa Füzesgyarmat Szeghalom Törökkeve

HUHN10003 HUKM10003

Jelmagyar§zat

K¿l°nleges mad§rv®delmi ter¿letek

HUHN10003 Bihar
HUKM10003 D®vav§nyai-s°k
HUHN10002 Hortob§gy

Az adatok t§j®koztat· jellegŤek.

M 1:145 000

É

0 1 2 3 4 km

A m®retar§nysz§m kiz§r·lag fekvŖ A3-as lapm®ret eset®n ®rtendŖ. Az ar§nym®rt®k a t®rk®plap m®ret®nek ar§nytart· v§ltoz§sa ut§n is haszn§lhat·.

A t®rk®p szelv®nyez®s alapja az EOTR 1:100 000 m®retar§ny¼ szelv®nyh§l·.

Vet¿leti rendszer:
Egys®ges Orsz§gos Vet¿let
Koordin§tah§l·zat: WGS84

A GPS (WGS84) koordin§t§k a PDF form§tum¼ t®rk®pen Adobe 9 (vagy magasabb) verzi·sz§m¼ Reader ill. Professional szoftverekkel tizedes fokokban azonos°that·k.

Adatforr§s:
F°ldm®r®si ®s T§v®rz®kel®si Int®zet;
K°rnyezetv®delmi ®s V²z¿gyi Miniszt®rium,
Nemzeti K°rnyezeti T®rinformatikai Rendszer

Szerkesztette:
K°rnyezetv®delmi ®s V²z¿gyi Miniszt®rium,
GRID Budapest,
2009. december

K¿l°nleges mad§rv®delmi ter¿letek

EOTR 59. szelvény

21Á20'0"E 21Á30'0"E 21Á40'0"E 21Á50'0"E

47Á20'0"N 47Á10'0"N

68 610 58 48 49

HUHN10003 HUKM10002

Jelmagyar§zat

K¿l°nleges mad§rv®delmi ter¿letek

HUHN10003 Bihar

Az adatok t§j®koztat· jellegŤek.

M 1:145 000

É

0 1 2 3 4 km

A m®retar§nysz§m kiz§r·lag fekvŖ A3-as lapm®ret eset®n ®rtendŖ. Az ar§nym®rt®k a t®rk®plap m®ret®nek ar§nytart· v§ltoz§sa ut§n is haszn§lhat·.

A t®rk®p szelv®nyez®s alapja az EOTR 1:100 000 m®retar§ny¼ szelv®nyh§l·.

Vet¿leti rendszer:
Egys®ges Orsz§gos Vet¿let
Koordin§tah§l·zat: WGS84

A GPS (WGS84) koordin§t§k a PDF form§tum¼ t®rk®pen Adobe 9 (vagy magasabb) verzi·sz§m¼ Reader ill. Professional szoftverekkel tizedes fokokban azonos²that·k.

Adatforr§s:
F°ldm®r®si ®s T§v®rz®kel®si Int®zet;
K°rnyezetv®delmi ®s V²z¿gyi Miniszt®rium,
Nemzeti K°rnyezeti T®rinformatikai Rendszer

Szerkesztette:
K°rnyezetv®delmi ®s V²z¿gyi Miniszt®rium,
GRID Budapest,
2009. december

K¿l°nleges mad§rv®delmi ter¿letek

EOTR 61. szelvény

16Á10'0"E
16Á20'0"E
16Á30'0"E
16Á40'0"E
47Á30'0"N
47Á20'0"N

HUFH10001

72
62
51
52

Jelmagyar§zat

K¿l°nleges mad§rv®delmi ter¿letek

Az adatok tŞj®koztat· jellegŤek.

M 1:145 000

É

0 1 2 3 4 km

A m®retar§nysz§m kiz§r·lag fekvŖ A3-as lapm®ret eset®n ®rtendŖ. Az ar§nym®rt®k a t®rk®plap m®ret®nek ar§nytart· v§ltoz§sa ut§n is haszn§lhat·.

A t®rk®p szelv®nyez®s alapja az EOTR 1:100 000 m®retar§ny¼ szelv®nyh§l·.

Vet¿leti rendszer:
Egys®ges Orszš§gos Vet¿let
Koordin§tah§l·zat: WGS84

A GPS (WGS84) koordin§t§k a PDF form§tum¼ t®rk®pen Adobe 9 (vagy magasabb) verzi·sz§m½ Reader ill. Professional szoftverekkel tizedes fokokban azonos²that·k.

Adatforr§s:
F°ldm®r®si ®s T§v®rz®kel®si Int®zet;
K°rnyezetv®delmi ®s V²z¿gyi Miniszt®rium,
Nemzeti K°rnyezeti T®rinformatikai Rendszer

Szerkesztette:
K°rnyezetv®delmi ®s V²z¿gyi Miniszt®rium,
GRID Budapest,
2009. december

K¿l°nleges mad§rv®delmi ter¿letek

EOTR 62. szelvény

16Á50'0"E 17Á0'0"E 17Á10'0"E 17Á20'0"E

47Á30'0"N 47Á20'0"N

HUFH10001 HUFH30005 HUFH30005 HUFH30005

71 73 61 63 51 52 53

Jelmagyar§zat

K¿l°nleges mad§rv®delmi ter¿letek

HUFH30005 Hans§g

Az adatok tšj®koztat· jellegŤek.

M 1:145 000

É

km
0 1 2 3 4

A m®retar§nysz§m kiz§r·lag fekvŖ A3-as lapm®ret eset®n ®rtendŖ. Az ar§nym®rt®k a t®rk®plap m®ret®nek ar§nytart· v§ltoz§sa ut§n is haszn§lhat·.

A t®rk®p szelv®nyez®s alapja az EOTR 1:100 000 m®retar§ny¼ szelv®nyh§l·.

Vet¿leti rendszer:
Egys®ges Orsz§gos Vet¿let
Koordin§tah§l·zat: WGS84

A GPS (WGS84) koordin§t§k a PDF form§tum¼ t®rk®pen Adobe 9 (vagy magasabb) verzi· sz§m¼ Reader ill. Professional szoftverekkel tizedes fokokban azonos²that·k.

Adatforr§s:
F°ldm®r®si ®s TŠv®rz®kel®si Int®zet;
K°rnyezetv®delmi ®s V²z¿gyi Miniszt®rium,
Nemzeti K°rnyezeti T®rinformatikai Rendszer

Szerkesztette:
K°rnyezetv®delmi ®s V²z¿gyi Miniszt®rium,
GRID Budapest,
2009. december

K¿l°nleges mad§rv®delmi ter¿letek

EOTR 63. szelvény

17Å30'0"E 17Å40'0"E 17Å50'0"E 18Å0'0"E

47Å40'0"N 47Å30'0"N 47Å20'0"N

72 74 62 64 52 53 54

Rábapatona Ikrény Koroncó Győrújbarát Töltéstava Pér Nyúl Győrság Pannonhalma Pázmándfalu Ecs Tényő Győrszemere Tét Felpéc Ravazd Nyalka Mezőörs Bábolna Tárkány Csép Kisbabot Kisbér Ászár Bársonyos Kerektelek Táp Tápszentmiklós Győrasszonyfa Sokorópátka Kajárpéc Gyömöre Csikvánd Gyarmat Szerecseny Gecse Lovászpatona Nagyigmánd Románd Gic Sikátor Réde Vészprémvarsány Bakonytamási Bakonyjákó Bakonyszentiván Bakonyszentlászló Bakonyszentkirály Papateszér Csót Vanyola Takácsi Vaszar Bakonyszombathely Lázi Bakonytanya Hánta Csesznek Bakonyoszlop Csatka Ácsteszér Sur Csétény Szápár Pápa

HUBF30001 HUBF30001 HUBF30001

Jelmagyar§zat

K¿l°nleges mad§rv®delmi ter¿letek

HUBF30001 £szaki-Bakony

Az adatok t§j®koztat· jellegŤek.

M 1:145 000

É

0 1 2 3 4 km

A m®retar§nysz§m kiz§r·lag fekvŖ A3-as lapm®ret eset®n ®rtendŖ. Az ar§nym®rt®k a t®rk®plap m®ret®nek ar§nytart· v§ltoz§sa ut§n is haszn§lhat·.

A t®rk®p szelv®nyez®s alapja az EOTR 1:100 000 m®retar§ny¼ szelv®nyh§l··

Vet¿leti rendszer:
Egys®ges Orszг§gos Vet¿let
Koordin§tah§l·zat: WGS84

A GPS (WGS84) koordin§t§k a PDF form§tum¼ t®rk®pen Adobe 9 (vagy magasabb) verzi·sz§m¼ Reader ill. Professional szoftverekkel tizedes fokokban azonos²that·k.

Adatforr§s:
F°ldm®r®si ®s T§v®rz®kel®si Int®zet;
K°rnyezetv®delmi ®s V²z¿gyi Miniszt®rium,
Nemzeti K°rnyezeti T®rinformatikai Rendszer

Szerkesztette:
K°rnyezetv®delmi ®s V²z¿gyi Miniszt®rium,
GRID Budapest,
2009. december

K¿l°nleges mad§rv®delmi ter¿letek

EOTR 64. szelvény

18Å10'0"E 18Å20'0"E 18Å30'0"E 18Å40'0"E

47Å40'0"N 47Å30'0"N 47Å20'0"N

HUDI10006 HUDI10003 HUDI30001 HUDI30002

TATABÁNYA OROSZLÁNY BICSKE MÓR

Jelmagyar§zat

K¿l°nleges mad§rv®delmi ter¿letek

HUDI10003 Gerecse
HUDI10006 Tatai ¥reg-t·
HUDI30001 V®rtes
HUDI30002 Z§molyi-medence

Az adatok t§j®koztat· jellegŤek.

M 1:145 000

É

km
0 1 2 3 4

A m®retar§nysz§m kiz§r·lag fekvŖ A3-as lapm®ret eset®n ®rtendŖ. Az ar§nym®rt®k a t®rk®plap m®ret®nek ar§nytart· v§ltoz§sa ut§n is haszn§lhat·.

A t®rk®p szelv®nyez®s alapja az EOTR 1:100 000 m®retar§ny¼ szelv®nyh§l··

Vet¿leti rendszer:
Egys®ges Orsz§gos Vet¿let
Koordin§tah§l·zat: WGS84

A GPS (WGS84) koordin§t§k a PDF form§tum¼ t®rk®pen Adobe 9 (vagy magasabb) verzi·sz§m¼ Reader ill. Professional szoftverekkel tizedes fokokban azonos²that·k.

Adatforr§s:
F°ldm®r®si ®s TŠv®rz®kel®si Int®zet;
K°rnyezetv®delmi ®s V²z¿gyi Miniszt®rium,
Nemzeti K°rnyezeti T®rinformatikai Rendszer

Szerkesztette:
K°rnyezetv®delmi ®s V²z¿gyi Miniszt®rium,
GRID Budapest,
2009. december

HUDI10002

K¿l°nleges mad§rv®delmi ter¿letek

EOTR 65. szelvény

18Á50'0"E 19Á0'0"E 19Á10'0"E 19Á20'0"E

47Á40'0"N 47Á30'0"N 47Á20'0"N

74 76 64 66 54 55 56

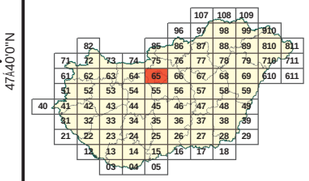

Jelmagyar§zat

K¿l°nleges mad§rv®delmi ter¿letek

Az adatok t§j®koztat· jellegŤek.

M 1:145 000

É

km
0 1 2 3 4

A m®retar§nysz§m kiz§r·lag fekvŖ A3-as lapm®ret eset®n ®rtendŖ. Az ar§nym®rt®k a t®rk®plap m®ret®nek ar§nytart· v§ltoz§sa ut§n is haszn§lhat·.

A t®rk®p szelv®nyez®s alapja az EOTR 1:100 000 m®retar§ny¼ szelv®nyh§l··

Vet¿leti rendszer:
Egys®ges Orsz§gos Vet¿let
Koordin§tah§l·zat: WGS84

A GPS (WGS84) koordin§t§k a PDF form§tum¼ t®rk®pen Adobe 9 (vagy magasabb) verzi·sz§m¼ Reader ill. Professional szoftverekkel tizedes fokokban azonos°that·k.

Adatforr§s:
F°ldm®r®si ®s T§v®rz®kel®si Int®zet;
K°rnyezetv®delmi ®s V²z¿gyi Miniszt®rium,
Nemzeti K°rnyezeti T®rinformatikai Rendszer

Szerkesztette:
K°rnyezetv®delmi ®s V²z¿gyi Miniszt®rium,
GRID Budapest,
2009. december

K¿l°nleges mad§rv®delmi ter¿letek

EOTR 66. szelvény

HUBN10004

19Á20'0"E 19Á30'0"E 19Á40'0"E 19Á50'0"E

47Á40'0"N 47Á30'0"N 47Á20'0"N

75 77 65 67 55 56 57

HUHN10005

Jelmagyar§zat

K¿l°nleges mad§rv®delmi ter¿letek

HUHN10005 J§szs§g

Az adatok t§j®koztat· jellegŤek.

M 1:145 000

É

0 1 2 3 4 km

A m®retar§nysz§m kiz§r·lag fekvŖ A3-as lapm®ret eset®n ®rtendŖ. Az ar§nym®rt®k a t®rk®plap m®ret®nek ar§nytart· v§ltoz§sa ut§n is haszn§lhat·.

A t®rk®p szelv®nyez®s alapja az EOTR 1:100 000 m®retar§ny¼ szelv®nyh§l·.

Vet¿leti rendszer:
Egys®ges Orszš§gos Vet¿let
Koordin§tah§l·zat: WGS84

A GPS (WGS84) koordin§t§k a PDF form§tum¼ t®rk®pen Adobe 9 (vagy magasabb) verzi· sz§m¼ Reader ill. Professional szoftverekkel tizedes fokokban azonosŤthat·k.

Adatforr§s:
F°ldm®r®si ®s TŠv®rz®kel®si Int®zet;
K°rnyezetv®delmi ®s VŠz¿gyi Miniszt®rium,
Nemzeti K°rnyezeti T®rinformatikai Rendszer

Szerkesztette:
K°rnyezetv®delmi ®s VŠz¿gyi Miniszt®rium,
GRID Budapest,
2009. december