Kiemelt jelentőségű és különleges természetmegőrzési területek

EOTR 811. szelvény

22°40'0"E 22°50'0"E 23°0'0"E 23°10'0"E

48°10'0"N 48°0'0"N 47°50'0"N

910 810 710 711

HUHN20048 HUHN20001 HUHN20053 HUHN20050 HUHN20051 HUHN20054 HUHN20160 HUHN20056 HUHN20055

Tiszakóród Tiszacsécse Milota Tiszabecs Szatmárcseke Uszka Magosliget Botpalád Kispalád Fülesd Kömörő Sonkád Kölcse Türistvándi Vámosoroszi Csaholc Penyige Nagyecsed Kisszekeres Turricse Kishódos Tiszalúdvég Nagyhódos Garbolc Nagyszekeres Darnó Kisnamény Zsarolyán Jánkmajtis Rozsály Méhtelek Gacsály Császló Zajta Gyügye Szamosújlak Szamossályi Hermánszeg Csegöld Porcsalma Tyukod Szamostatárfalva Csengersima Szamosangyalos Szamosbecs Pátyod Kemlédtótfalu Penyige Mándok Nemesborzova Kisszekeres Darnó Jánkmajtis Csengersima

Jelmagyarázat

Kiemelt jelentőségű természetmegőrzési területek

HUHN20001	Felső-Tisza
HUHN20048	Tarpa-Tákos
HUHN20050	Kömörő-Fülesd
HUHN20051	Eret-hegy
HUHN20053	Magosligeti-erdő és gyepek
HUHN20054	Csaholc–Garbolc
HUHN20055	Rozsály–Csengersima
HUHN20056	Jánki-erdő
HUHN20160	Gögő-Szenke

Az adatok tájékoztató jellegűek.

M 1:145 000

É

0 1 2 3 4 km

A méretarányszám kizárólag fekvő A3-as lapméret esetén értendő. Az aránymérték a térképlap méretének aránytartó változása után is használható.

A térkép szelvényezés alapja az EOTR 1:100 000 méretarányú szelvényháló.

Vetületi rendszer:
Egységes Országos Vetület
Koordinátahálózat: WGS84

A GPS (WGS84) koordináták a PDF formátumú térképen Adobe 9 (vagy magasabb) verziószámú Reader ill. Professional szoftverekkel tizedes fokokban azonosíthatók.

Adatforrás:
Földmérési és Távérzékelési Intézet;
Környezetvédelmi és Vízügyi Minisztérium,
Nemzeti Környezeti Térinformatikai Rendszer

Szerkesztette:
Környezetvédelmi és Vízügyi Minisztérium,
GRID Budapest,
2009. december

Kiemelt jelentőségű és különleges természetmegőrzési területek

EOTR 52. szelvény

16°50'0"E 17°0'0"E 17°10'0"E 17°20'0"E

47°20'0"N 47°10'0"N

61 62 63 51 53 41 42 43

HUFH20010 HUFH20

HUON20009 HUON20012 HUON20012 HUON20008 HUON20012 HUON20012 HUBF20015

HUON20005 HUON20005 HUON20005 HUON20005

HUON20013 HUON20007 HUON20007 HUON20001 HUON20014

HUBF20015 HUON20008 HUBF20009 HUBF20011

SÁRVÁR CELLDÖMÖLK

Jelmagyarázat

Kiemelt jelentőségű természetmegőrzési területek

HUBF20011	Felső-Nyirádi-erdő és Meggyes-erdő
HUBF20015	Marcal-medence
HUON20001	Ság-hegy
HUON20005	Váti gyakorlótér
HUON20008	Rába és Csörnöc-völgy
HUON20009	Csöngei legelő
HUON20012	Kemenessömjéni cserjés legelő
HUON20013	Öregcser
HUON20014	Gércei tufagyűrű és láprét

Az adatok tájékoztató jellegűek.

M 1:145 000

É

0 1 2 3 4 km

A méretarányszám kizárólag fekvő A3-as lapméret esetén értendő. Az arányérték a térképlap méretének aránytartó változása után is használható.

A térkép szelvényezés alapja az EOTR 1:100 000 méretarányú szelvényháló.

Vetületi rendszer:
Egységes Országos Vetület
Koordinátahálózat: WGS84

A GPS (WGS84) koordináták a PDF formátumú térképen Adobe 9 (vagy magasabb) verziószámú Reader ill. Professional szoftverekkel tizedes fokokban azonosíthatók.

Adatforrás:
Földmérési és Távérzékelési Intézet;
Környezetvédelmi és Vízügyi Minisztérium,
Nemzeti Környezeti Térinformatikai Rendszer

Szerkesztette:
Környezetvédelmi és Vízügyi Minisztérium,
GRID Budapest,
2009. december

Kiemelt jelentőségű és különleges természetmegőrzési területek

EOTR 53. szelvény

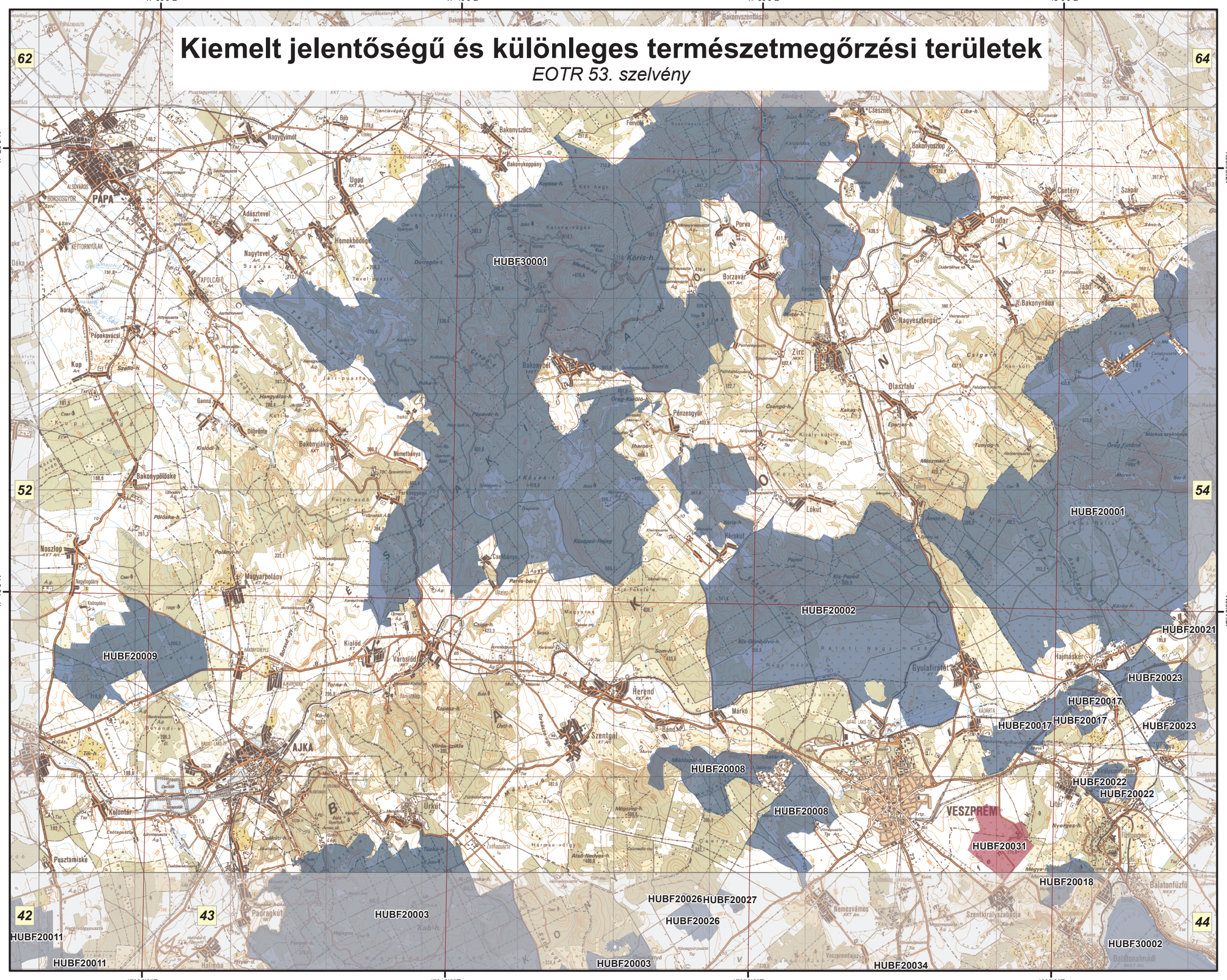

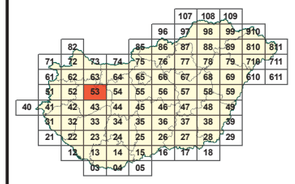

Jelmagyarázat

Kiemelt jelentőségű természetmegőrzési területek

Különleges természet-megőrzési területek

HUBF20001	Keleti-Bakony
HUBF20002	Papod és Miklád
HUBF20003	Kab-hegy
HUBF20008	Csatár-hegy és Miklós Pál hegy
HUBF20009	Devecseri Széki-erdő
HUBF20017	Kádártai dolomitmezők
HUBF20018	Megye-hegy
HUBF20022	Mogyorós-hegy
HUBF20023	Hajmáskéri Törökcsapás
HUBF20031	Szentkirályszabadja
HUBF30001	Északi-Bakony

Az adatok tájékoztató jellegűek.

M 1:145 000

É

0 1 2 3 4 km

A méretarányszám kizárólag fekvő A3-as lapméret esetén értendő. Az aránymérték a térképlap méretének aránytartó változása után is használható.

A térkép szelvényezés alapja az EOTR 1:100 000 méretarányú szelvényháló.

Vetületi rendszer:
Egységes Országos Vetület
Koordinátahálózat: WGS84

A GPS (WGS84) koordináták a PDF formátumú térképen Adobe 9 (vagy magasabb) verziószámú Reader ill. Professional szoftverekkel tizedes fokokban azonosíthatók.

Adatforrás:
Földmérési és Távérzékelési Intézet;
Környezetvédelmi és Vízügyi Minisztérium,
Nemzeti Környezeti Térinformatikai Rendszer

Szerkesztette:
Vidékfejlesztési Minisztérium,
GRID Budapest,
2012.

Kiemelt jelentőségű és különleges természetmegőrzési területek

EOTR 54. szelvény

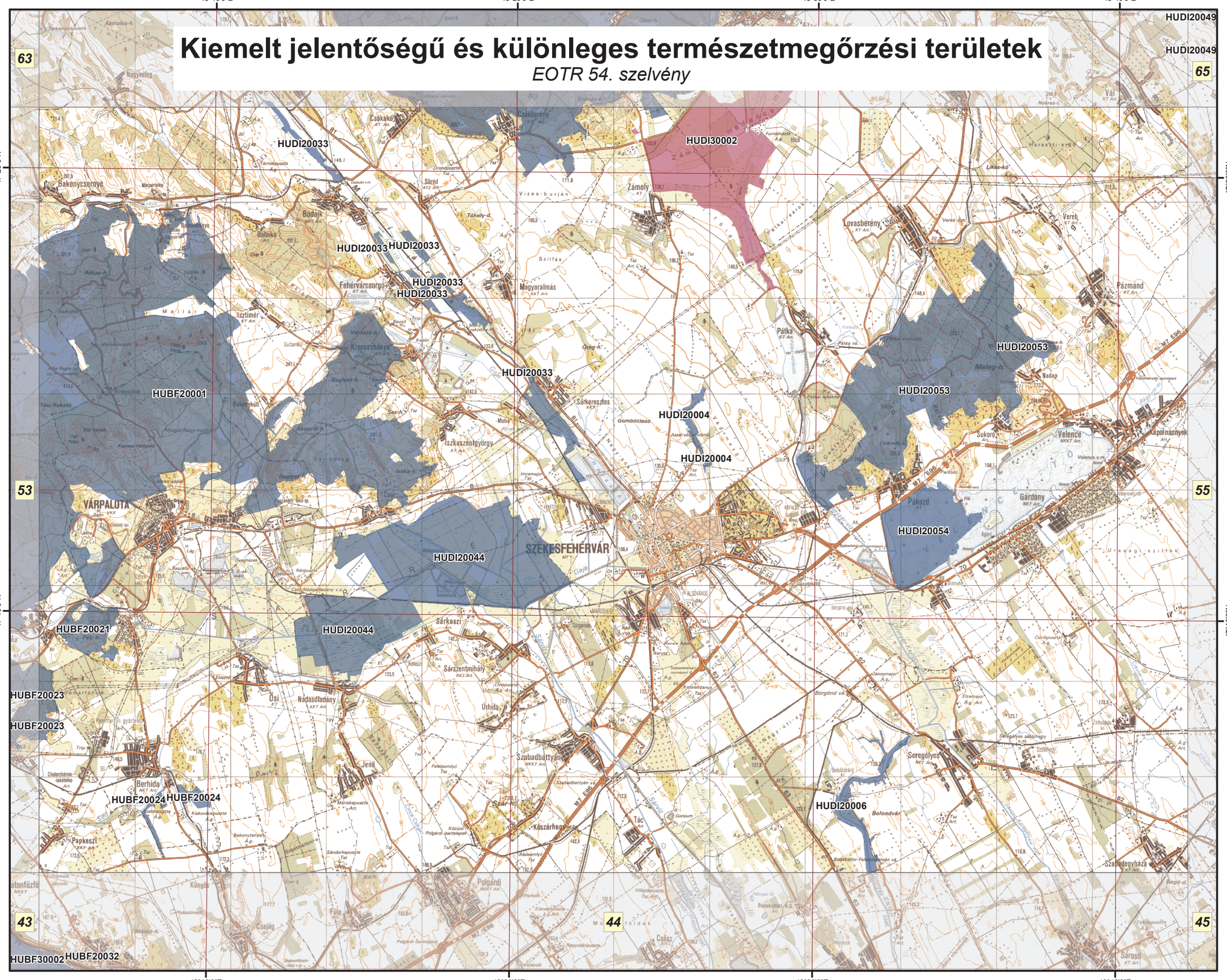

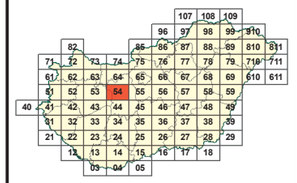

Jelmagyarázat

Kiemelt jelentőségű természetmegőrzési területek

Különleges természet-megőrzési területek

HUBF20001	Keleti-Bakony
HUBF20021	Péti-hegy
HUBF20023	Hajmáskéri Törökcsapás
HUBF20024	Berhidai-löszvölgyek
HUDI20004	Aszal-völgy
HUDI20006	Belsőbárándi löszvölgy
HUDI20033	Móri-árok
HUDI20044	Sárrét
HUDI20053	Velencei-hegység
HUDI20054	Velencei-tó
HUDI30001	Vértes
HUDI30002	Zámolyi-medence

Az adatok tájékoztató jellegűek.

M 1:145 000

É

0 1 2 3 4 km

A méretarányszám kizárólag fekvő A3-as lapméret esetén értendő. Az arányérték a térképlap méretének aránytartó változása után is használható.

A térkép szelvényezés alapja az EOTR 1:100 000 méretarányú szelvényháló.

Vetületi rendszer:
Egységes Országos Vetület
Koordinátahálózat: WGS84

A GPS (WGS84) koordináták a PDF formátumú térképen Adobe 9 (vagy magasabb) verziószámú Reader ill. Professional szoftverekkel tizedes fokokban azonosíthatók.

Adatforrás:
Földmérési és Távérzékelési Intézet;
Környezetvédelmi és Vízügyi Minisztérium,
Nemzeti Környezeti Térinformatikai Rendszer

Szerkesztette:
Vidékfejlesztési Minisztérium,
GRID Budapest,
2012.

Kiemelt jelentőségű és különleges természetmegőrzési területek

EOTR 55. szelvény

18°50'0"E 19°0'0"E 19°10'0"E 19°20'0"E

47°20'0"N 47°10'0"N

64 66 54 56 44 45 46

HUDI20049 HUDI20017 HUDI20052 HUDI20045 HUDI20012 HUDI20051 HUDI20007 HUDI20042 HUDI20034 HUDI20002 HUKN20001 HUKN20002 HUKN20003

Jelmagyarázat

Kiemelt jelentőségű természetmegőrzési területek

HUDI20002	Adony-perkátai lösszvölgyek
HUDI20007	Besnyői lösszvölgy
HUDI20034	Duna és ártere
HUDI20042	Ráckevei Duna-ág
HUDI20045	Szigethalmi homokbuckák
HUDI20051	Turjánvidék
HUDI20052	Érd-Százhalombattai táblarög
HUKN20001	Felső-kiskunsági szikes puszta
HUKN20002	Peszéri-erdő
HUKN20003	Felső-kiskunsági turjánvidék

Az adatok tájékoztató jellegűek.

M 1:145 000

É

0 1 2 3 4 km

A méretarányszám kizárólag fekvő A3-as lapméret esetén értendő. Az arányérték a térképlap méretének aránytartó változása után is használható.

A térkép szelvényezés alapja az EOTR 1:100 000 méretarányú szelvényháló.

Vetületi rendszer:
Egységes Országos Vetület
Koordinátahálózat: WGS84

A GPS (WGS84) koordináták a PDF formátumú térképen Adobe 9 (vagy magasabb) verziószámú Reader ill. Professional szoftverekkel tizedes fokokban azonosíthatók.

Adatforrás:
Földmérési és Távérzékelési Intézet;
Környezetvédelmi és Vízügyi Minisztérium,
Nemzeti Környezeti Térinformatikai Rendszer

Szerkesztette:
Vidékfejlesztési Minisztérium,
GRID Budapest,
2012.

Kiemelt jelentőségű és különleges természetmegőrzési területek

EOTR 56. szelvény

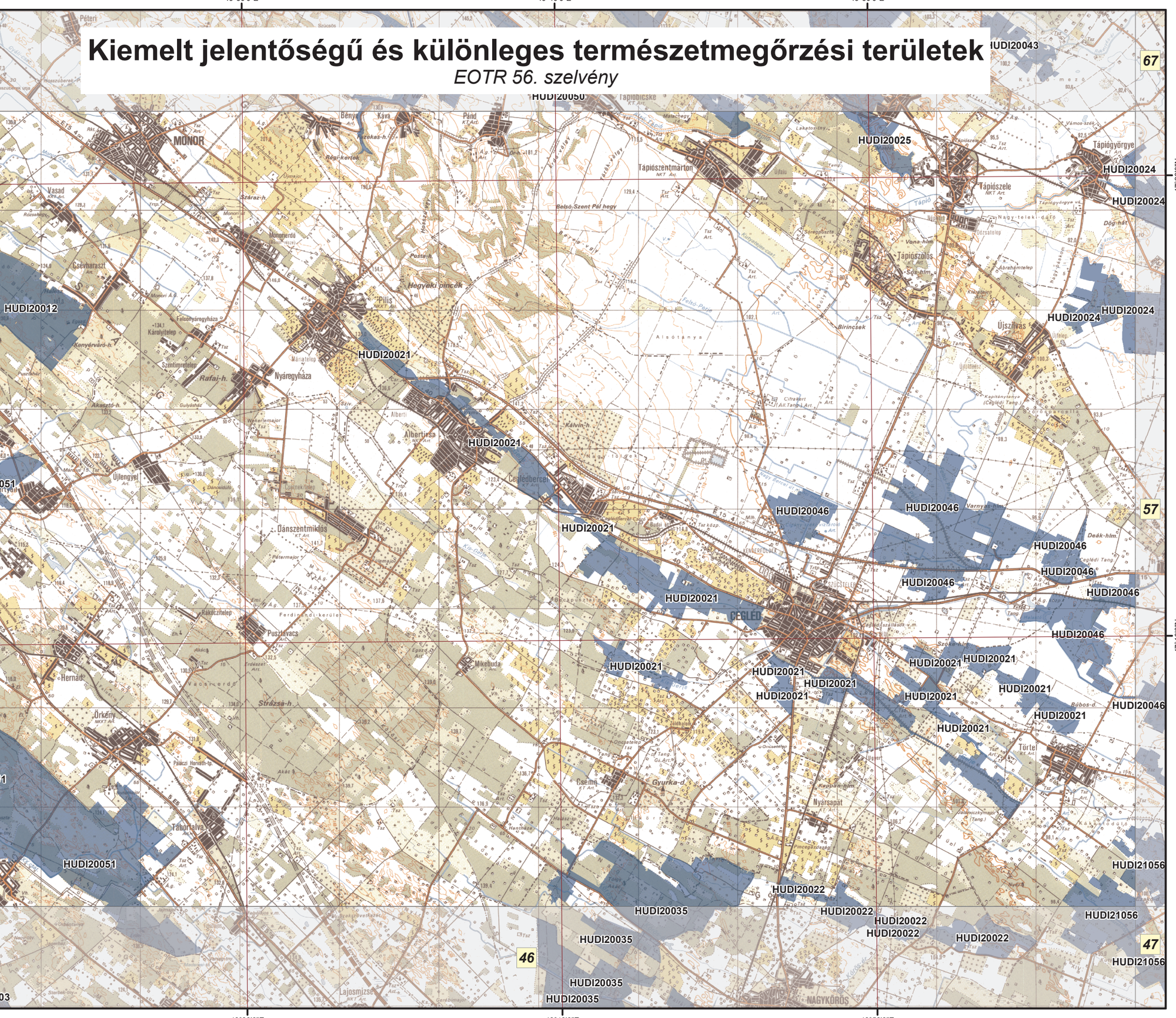

Jelmagyarázat

Kiemelt jelentőségű természetmegőrzési területek

HUDI20012	Csévharaszti homokvidék
HUDI20019	Felső-Tápió
HUDI20021	Gerje mente
HUDI20022	Gógány- és Kőrös-ér mente
HUDI20024	Tápiógyörgye-Újszilvási szikesek
HUDI20025	Hajta mente
HUDI20035	Nagykőrösi pusztai tölgyesek
HUDI20046	Székek
HUDI20050	Alsó-Tápió és patakvölgyek
HUDI20051	Turjánvidék
HUDI21056	Jászkarajenői puszták
HUKN20002	Peszéri-erdő
HUKN20003	Felső-kiskunsági turjánvidék

Az adatok tájékoztató jellegűek.

M 1:145 000

É

km
0 1 2 3 4

A méretarányszám kizárólag fekvő A3-as lapméret esetén értendő. Az arányérték a térképlap méretének aránytartó változása után is használható.

A térkép szelvényezés alapja az EOTR 1:100 000 méretarányú szelvényháló.

Vetületi rendszer:
Egységes Országos Vetület
Koordinátahálózat: WGS84

A GPS (WGS84) koordináták a PDF formátumú térképen Adobe 9 (vagy magasabb) verziószámú Reader ill. Professional szoftverekkel tizedes fokokban azonosíthatók.

Adatforrás:
Földmérési és Távérzékelési Intézet;
Környezetvédelmi és Vízügyi Minisztérium,
Nemzeti Környezeti Térinformatikai Rendszer

Vidékfejlesztési Minisztérium,
GRID Budapest,
2012.

Kiemelt jelentőségű és különleges természetmegőrzési területek

EOTR 57. szelvény


20°0'0"E
20°10'0"E
20°20'0"E
20°30'0"E
47°20'0"N
47°10'0"N
66
68
56
58
46
47
48
HUDI20024
HUHN20081
HUDI20024
HUHN20081
HUHN20081
HUHN20081
HUDI20024
HUHN20015
HUHN20089
HUDI20046
HUDI20046
HUDI20046
HUDI20046
HUDI21056
HUDI21056
HUDI21056
HUDI21056
HUDI21056
HUHN20015
SZOLNOK
TÖRÖKSZENTMIKLÓS
Besenyszög
Zagyvarékas
Szászberek
Újszász
Hunyadfalva
Csataszög
Nagykörű
Fegyvernek
Kötelek
Tiszabő
Tiszapüspöki
Szajol
Abony
Tószeg
Rákóczifalva
Kengyel
Tiszainoka
Tiszavárkony
Tiszaörs
Tiszainoka
Tiszaföldvár
Tiszaroff
Tiszaföldvár
Tiszaörs
Tiszaroff
Tiszainoka
Tiszavárkony
Tiszainoka

Kiemelt jelentőségű és különleges természetmegőrzési területek

EOTR 58. szelvény

20°40'0"E 20°50'0"E 21°0'0"E 21°10'0"E

47°20'0"N 47°10'0"N

67 69 57 59 47 48 49

HUHN20145 HUHN20144 HUHN20144 HUHN20145 HUHN20146 HUHN20148 HUHN20149 HUHN20149 HUHN20093 HUHN20100 HUHN20100 HUHN20100 HUHN20100 HUHN20100 HUHN20098 HUHN20105

HUKM20014 HUKM20014 HUKM20014 HUKM20015 HUKM20015 HUKM20014 HUKM20014 HUKM20014

Kiemelt jelentőségű és különleges természetmegőrzési területek

EOTR 59. szelvény

21°20'0"E 21°30'0"E 21°40'0"E 21°50'0"E

47°20'0"N 47°10'0"N

68 610 58 49 48

HUHN20093 HUHN20098 HUHN20099 HUHN20095 HUHN20101 HUHN20103 HUHN20104 HUHN20105 HUHN20009 HUHN20012 HUHN20005 HUHN20006 HUHN20010 HUHN20007 HUHN20008 HUHN20011 HUHN20014 HUHN20070 HUHN20013 HUKM20014 HUKM20019

BERETTYÓÚJFALU Földes Tetétlen Sáp Bihardancsháza Nagyrábé Bakonszeg Zsáka Furta Darvas Vekerd Mezőpeterd Mezősas Tép Konyár Gyepáros-hm. Meggyes-szik Sámson-hm. Imrés-hm. Csatás-hm. Kozmapuszta Szentpéterszeg Hencida Gáborján Váncsod Bojt Nagykereki Esztár Kismaria Biharkeresztes Ártánd Told Bedő Berekböszörmény Körösszakál Körösnagyharsány Magyarhomorog Csökmő

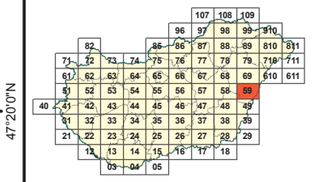

Jelmagyarázat

Kiemelt jelentőségű természetmegőrzési területek

HUHN20005	Nagy-széksós–Rakottyás
HUHN20006	Pocsaji csordalegelő
HUHN20007	Szentpéterszeg-Hencidai gyepek
HUHN20008	Kismarj-pocsaj-esztári gyepek
HUHN20009	Derecske-konyári gyepek
HUHN20010	Pocsaji-kapu
HUHN20011	Hencidai Csere-erdő
HUHN20012	Sándorosi-tavak
HUHN20013	Közép-Bihar
HUHN20014	Kismarjai Nagy-szik
HUHN20070	Darvasi Csiff-puszta
HUHN20093	Kaba-földesi gyepek
HUHN20095	Lányi-legelő
HUHN20098	Dél-ásványi gyepek
HUHN20101	Bihari-legelő
HUHN20103	Berekböszörmény–körmösdpusztai-legelők
HUHN20105	Csökmői gyepek
HUKM20014	Dévaványa környéki gyepek

Az adatok tájékoztató jellegűek.

M 1:145 000

É

0 1 2 3 4 km

A méretarányszám kizárólag fekvő A3-as lapméret esetén értendő. Az aránymérték a térképlap méretének aránytartó változása után is használható.

A térkép szelvényezés alapja az EOTR 1:100 000 méretarányú szelvényháló.

Vetületi rendszer:
Egységes Országos Vetület
Koordinátahálózat: WGS84

A GPS (WGS84) koordináták a PDF formátumú térképen Adobe 9 (vagy magasabb) verziószámú Reader ill. Professional szoftverekkel tizedes fokokban azonosíthatók.

Adatforrás:
Földmérési és Távérzékelési Intézet;
Környezetvédelmi és Vízügyi Minisztérium,
Nemzeti Környezeti Térinformatikai Rendszer

Vidékfejlesztési Minisztérium,
GRID Budapest,
2012.

Kiemelt jelentőségű és különleges természetmegőrzési területek

EOTR 61. szelvény

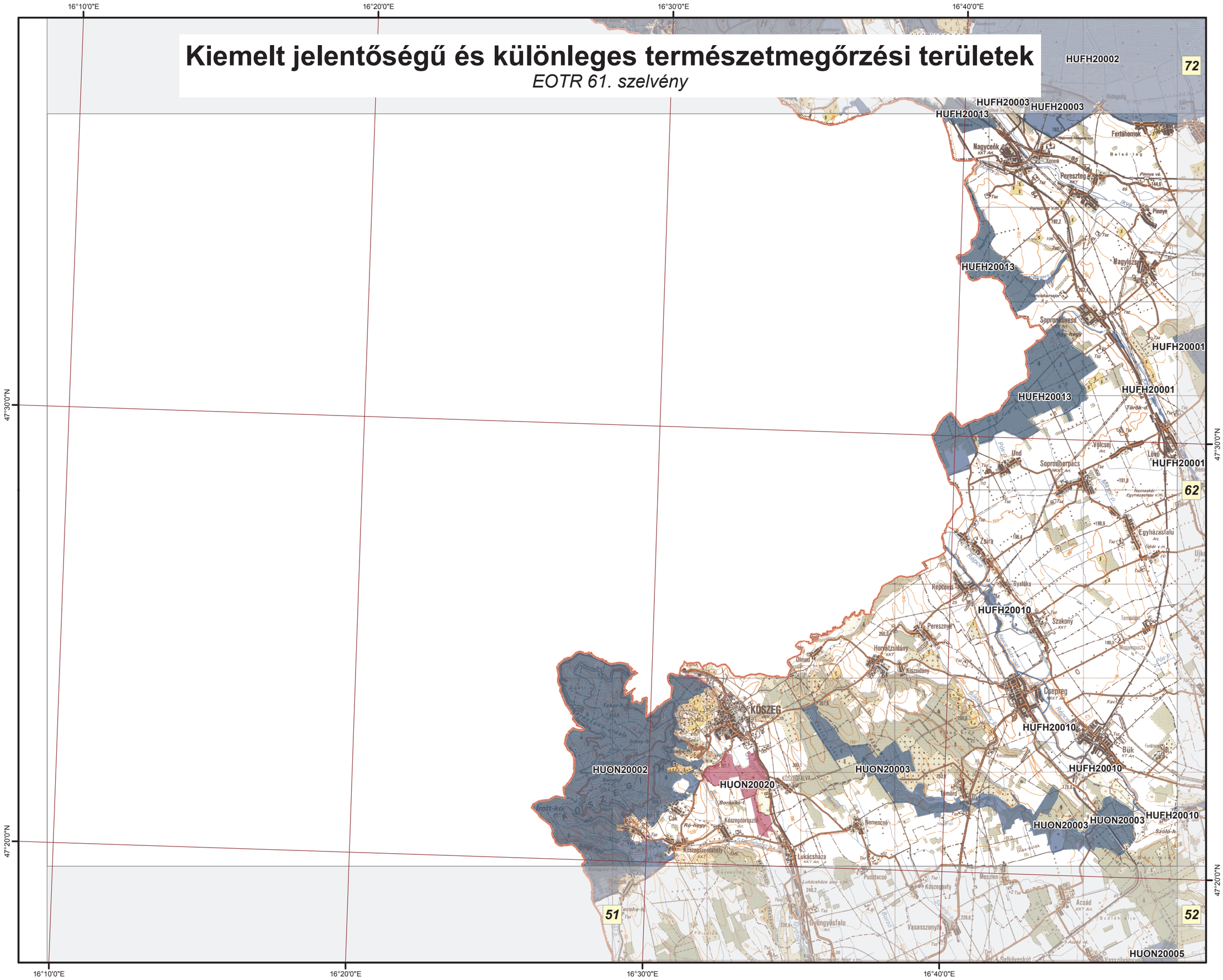

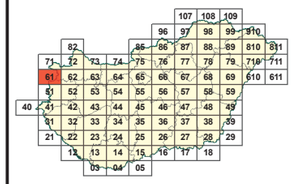

Jelmagyarázat

Kiemelt jelentőségű természetmegőrzési területek

Különleges természet-megőrzési területek

HUFH20001	Rábaköz
HUFH20002	Fertő-tó
HUFH20003	Fertőmelléki dombsor
HUFH20010	Répce mente
HUFH20012	Soproni-hegység
HUFH20013	Határ-menti erdők
HUON20002	Kőszegi-hegység
HUON20003	Ablánc-patak völgye
HUON20020	Gyöngyös-patak és kőszegi Alsó-rét

Az adatok tájékoztató jellegűek.

M 1:145 000

É

0 1 2 3 4 km

A méretarányszám kizárólag fekvő A3-as lapméret esetén értendő. Az arányméték a térképlap méretének aránytartó változása után is használható.

A térkép szelvényezés alapja az EOTR 1:100 000 méretarányú szelvényháló.

Vetületi rendszer:
Egységes Országos Vetület
Koordinátahálózat: WGS84

A GPS (WGS84) koordináták a PDF formátumú térképen Adobe 9 (vagy magasabb) verziószámú Reader ill. Professional szoftverekkel tizedes fokokban azonosíthatók.

Adatforrás:
Földmérési és Távérzékelési Intézet;
Környezetvédelmi és Vízügyi Minisztérium,
Nemzeti Környezeti Térinformatikai Rendszer

Szerkesztette:
Környezetvédelmi és Vízügyi Minisztérium,
GRID Budapest,
2009. december

Kiemelt jelentőségű és különleges természetmegőrzési területek

EOTR 62. szelvény

16°50'0"E 17°0'0"E 17°10'0"E 17°20'0"N

47°40'0"N 47°30'0"N 47°20'0"N

71 73 61 63 51 52 53

HUFH20002 HUFH20003 HUFH20001 HUFH20010 HUFH20011 HUFH30005 HUON20005 HUON20008 HUON20009 HUON20011 HUON20012 HUBF20015

Jelmagyarázat

Kiemelt jelentőségű természetmegőrzési területek

HUFH20001	Rábaköz
HUFH20002	Fertő-tó
HUFH20003	Fertőmelléki dombsor
HUFH20010	Répce mente
HUFH20011	Rába
HUFH30005	Hanság
HUON20008	Rába és Csörnöc-völgy
HUON20009	Csöngei legelő
HUON20011	Kenyeri reptér
HUON20012	Kemenessömjéni cserjés legelő

Az adatok tájékoztató jellegűek.

M 1:145 000

É

0 1 2 3 4 km

A méretarányszám kizárólag fekvő A3-as lapméret esetén értendő. Az arányérték a térképlap méretének aránytartó változása után is használható.

A térkép szelvényezés alapja az EOTR 1:100 000 méretarányú szelvényháló.

Vetületi rendszer:
Egységes Országos Vetület
Koordinátahálózat: WGS84

A GPS (WGS84) koordináták a PDF formátumú térképen Adobe 9 (vagy magasabb) verziószámú Reader ill. Professional szoftverekkel tizedes fokokban azonosíthatók.

Adatforrás:
Földmérési és Távérzékelési Intézet;
Környezetvédelmi és Vízügyi Minisztérium,
Nemzeti Környezeti Térinformatikai Rendszer

Szerkesztette:
Környezetvédelmi és Vízügyi Minisztérium,
GRID Budapest,
2009. december

Kiemelt jelentőségű és különleges természetmegőrzési területek

EOTR 63. szelvény

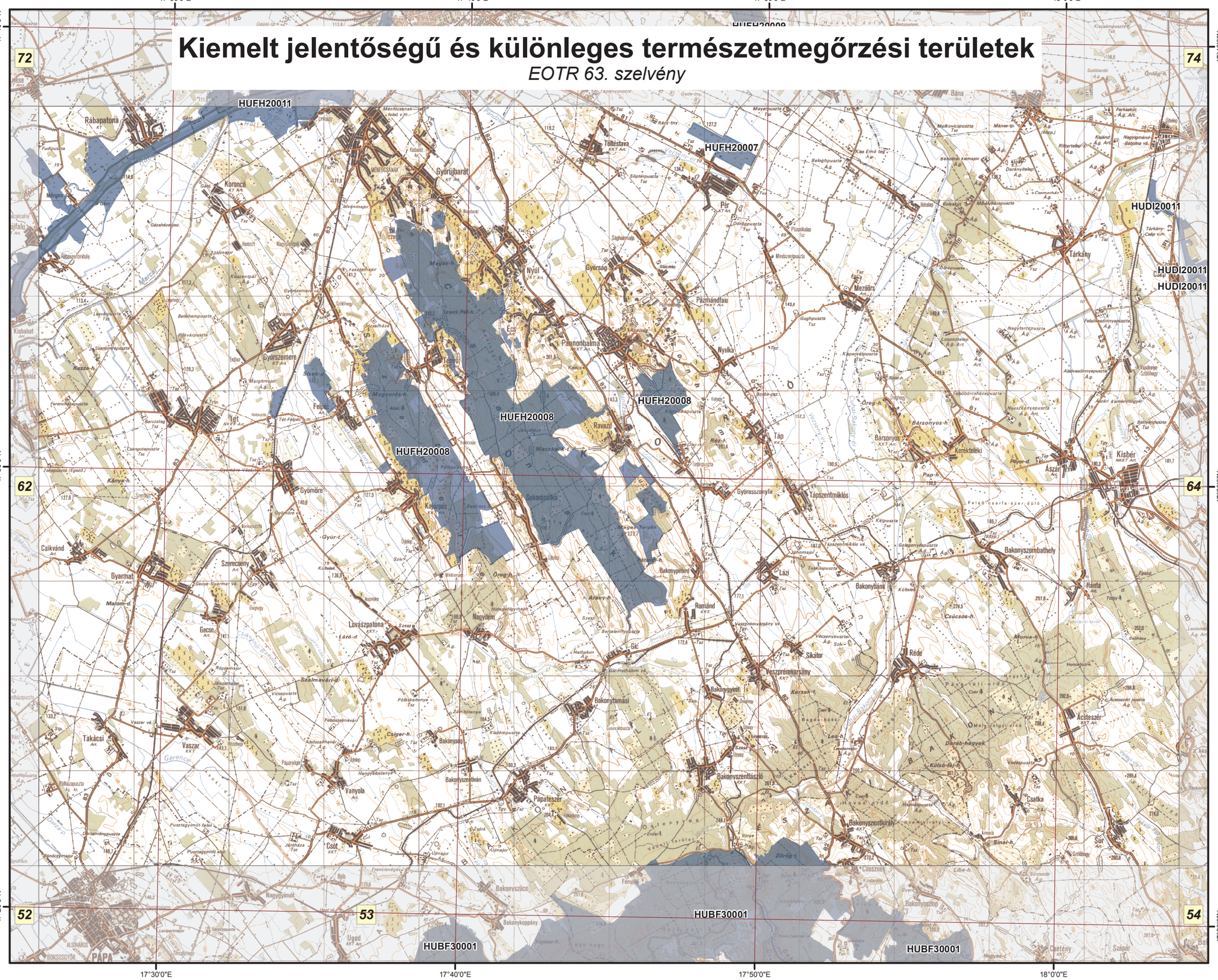

Jelmagyarázat

Kiemelt jelentőségű természetmegőrzési területek

HUBF30001	Északi-Bakony
HUDI20011	Csépi gyepek
HUFH20007	Péri-repülőtér
HUFH20008	Pannonhalmi-dombság
HUFH20011	Rába

Az adatok tájékoztató jellegűek.

M 1:145 000

É

0 1 2 3 4 km

A méretarányszám kizárólag fekvő A3-as lapméret esetén értendő. Az arányérték a térképlap méretének aránytartó változása után is használható.

A térkép szelvényezés alapja az EOTR 1:100 000 méretarányú szelvényháló.

Vetületi rendszer:
Egységes Országos Vetület
Koordinátahálózat: WGS84

A GPS (WGS84) koordináták a PDF formátumú térképen Adobe 9 (vagy magasabb) verziószámú Reader ill. Professional szoftverekkel tizedes fokokban azonosíthatók.

Adatforrás:
Földmérési és Távérzékelési Intézet;
Környezetvédelmi és Vízügyi Minisztérium,
Nemzeti Környezeti Térinformatikai Rendszer

Szerkesztette:
Környezetvédelmi és Vízügyi Minisztérium,
GRID Budapest,
2009. december

Kiemelt jelentőségű és különleges természetmegőrzési területek

EOTR 64. szelvény

18°10'0"E · 18°20'0"E · 18°30'0"E · 18°40'0"E

47°40'0"N · 47°30'0"N · 47°20'0"N

73 · 75 · 63 · 65 · 53 · 54 · 55

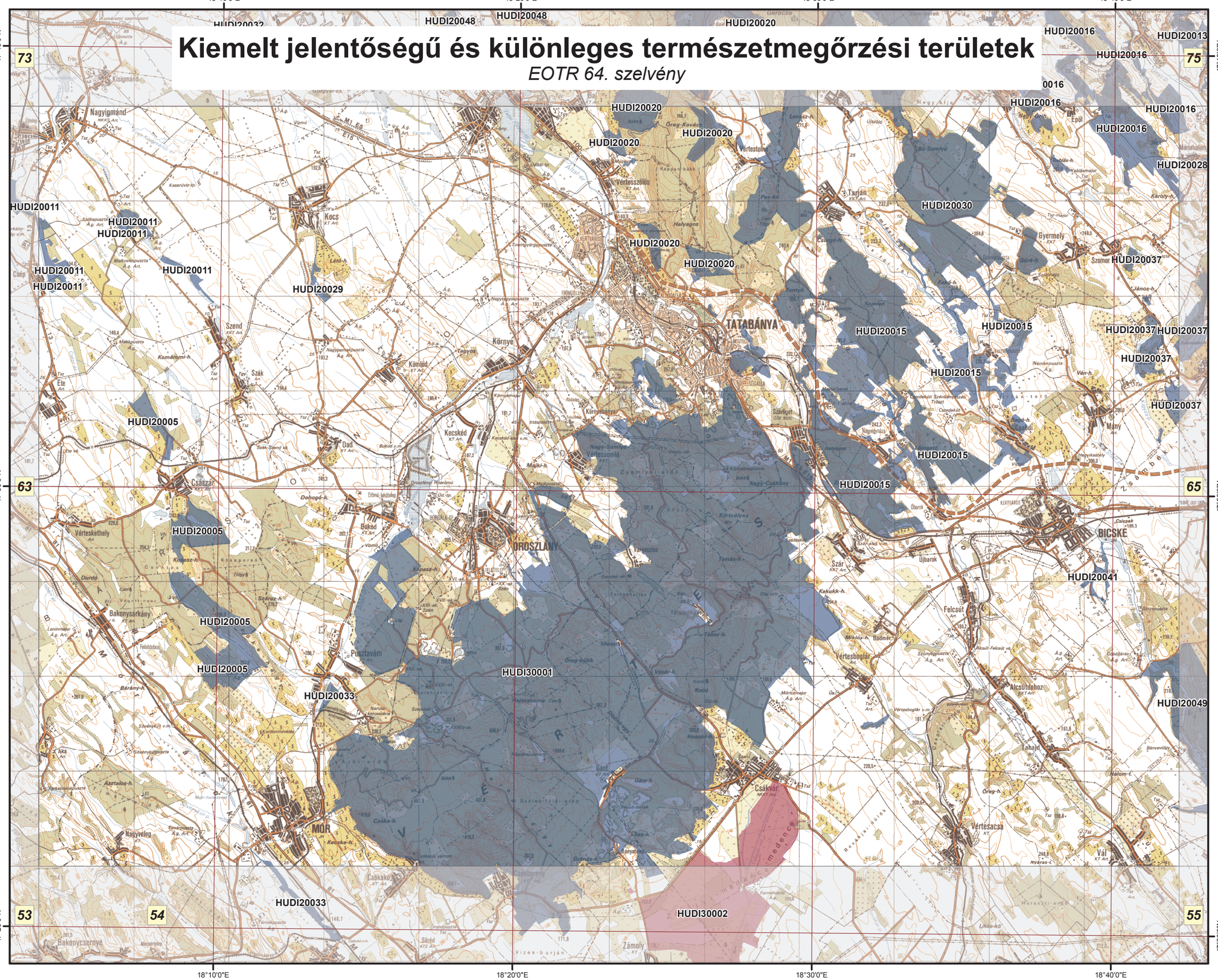

Jelmagyarázat

- Kiemelt jelentőségű természetmegőrzési területek
- Különleges természet-megőrzési területek

HUDI20005	Bársonyos
HUDI20011	Csépi gyepek
HUDI20015	Déli-Gerecse
HUDI20016	Epöli szarmata vonulat
HUDI20020	Gerecse
HUDI20029	Kocsi gyepek
HUDI20030	Központi-Gerecse
HUDI20033	Móri-árok
HUDI20037	Nyakas-tető szarmata vonulat
HUDI20041	Póc alja
HUDI20049	Szentgyörgypuszta
HUDI30001	Vértes
HUDI30002	Zámolyi-medence

Az adatok tájékoztató jellegűek.

M 1:145 000

É

0 1 2 3 4 km

A méretarányszám kizárólag fekvő A3-as lapméret esetén értendő. Az arányérték a térképlap méretének aránytartó változása után is használható.

A térkép szelvényezés alapja az EOTR 1:100 000 méretarányú szelvényháló.

Vetületi rendszer:
Egységes Országos Vetület
Koordinátahálózat: WGS84

A GPS (WGS84) koordinátáka a PDF formátumú térképen Adobe 9 (vagy magasabb) verziószámú Reader ill. Professional szoftverekkel tizedes fokokban azonosíthatók.

Adatforrás:
Földmérési és Távérzékelési Intézet;
Környezetvédelmi és Vízügyi Minisztérium,
Nemzeti Környezeti Térinformatikai Rendszer

Szerkesztette:
Környezetvédelmi és Vízügyi Minisztérium,
GRID Budapest,
2009. december

Kiemelt jelentőségű és különleges természetmegőrzési területek

EOTR 65. szelvény

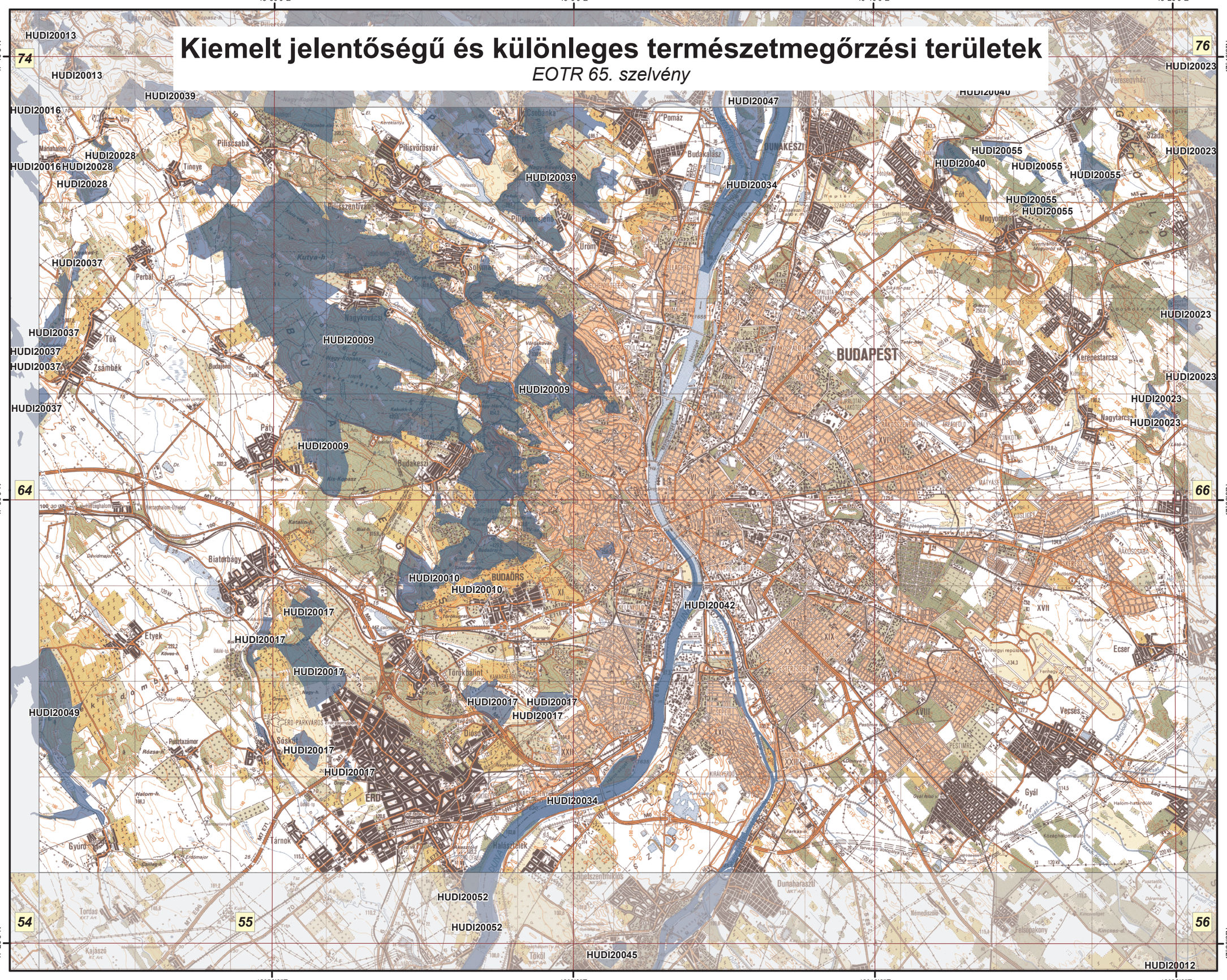

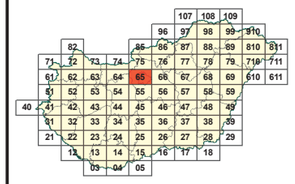

Jelmagyarázat

Kiemelt jelentőségű természetmegőrzési területek

HUDI20009	Budai-hegység
HUDI20010	Budaörsi kopárok
HUDI20016	Epöli szarmata vonulat
HUDI20017	Érd-tétényi plató
HUDI20023	Gödöllői-dombság
HUDI20028	Kirvai löszgyepek
HUDI20034	Duna és ártere
HUDI20037	Nyakas-tető szarmata vonulat
HUDI20039	Pilis és Visegrádi-hegység
HUDI20040	Gödöllői-dombság peremhegyei
HUDI20042	Ráckevei Duna-ág
HUDI20047	Szigeti homokok
HUDI20049	Szentgyörgypuszta
HUDI20055	Veresegyházi-medence

Az adatok tájékoztató jellegűek.

M 1:145 000

É

0 1 2 3 4 km

A méretarányszám kizárólag fekvő A3-as lapméret esetén értendő. Az aránymérték a térképlap méretének aránytartó változása után is használható.

A térkép szelvényezés alapja az EOTR 1:100 000 méretarányú szelvényháló.

Vetületi rendszer:
Egységes Országos Vetület
Koordinátahálózat: WGS84

A GPS (WGS84) koordináták a PDF formátumú térképen Adobe 9 (vagy magasabb) verziószámú Reader ill. Professional szoftverekkel tizedes fokokban azonosíthatók.

Adatforrás:
Földmérési és Távérzékelési Intézet;
Környezetvédelmi és Vízügyi Minisztérium,
Nemzeti Környezeti Térinformatikai Rendszer

Szerkesztette:
Vidékfejlesztési Minisztérium,
GRID Budapest,
2012.

Kiemelt jelentőségű és különleges természetmegőrzési területek

EOTR 66. szelvény

19°20'0"E 19°30'0"E 19°40'0"E 19°50'0"E

47°40'0"N 47°30'0"N 47°20'0"N

75 77 65 67 55 56 57

HUDI20023 HUDI20019 HUDI20025 HUDI20050 HUDI20043 HUDI20024
HUBN20042 HUHN20073 HUHN20076 HUHN20077 HUHN20078 HUHN20079

Bag Hévízgyörk Galgahévíz Tura Boldog Jászárokszállás Jászjákóhalma Jászfényszaru Pusztamonostor Jászapáti Jászberény Szentlőrinckáta Jászfelsőszentgyörgy Tóalmás Kóka Süllyáp Mágló Mende Gyömrő Üri Nagykáta Szentmártonkáta Tápiószecső Tápiószentmárton Tápiógyörgye Tápiószele Tápiósáp Tápiógic Farmos Tápiobicske Péteri Üllő Tsaszeg Zsámbok Dány Pécel Vácegres Vácszentlászló Valkó MÁRIABESNYŐ MONOR

Jelmagyarázat

Kiemelt jelentőségű természetmegőrzési területek

Különleges természet-megőrzési területek

HUBN20042	Boldogi Vajda-rét
HUDI20019	Felső-Tápió
HUDI20023	Gödöllői-dombság
HUDI20025	Hajta mente
HUDI20043	Rekettyés
HUDI20050	Alsó-Tápió és patakvölgyek
HUHN20073	Jászárokszállási szikesek
HUHN20076	Borsóhalmi-legelő
HUHN20077	Jászfényszarui-erdő
HUHN20078	Jászsági Zagyva-ártér

Az adatok tájékoztató jellegűek.

M 1:145 000

É

km
0 1 2 3 4

A méretarányszám kizárólag fekvő A3-as lapméret esetén értendő. Az aránymérték a térképlap méretének aránytartó változása után is használható.

A térkép szelvényezés alapja az EOTR 1:100 000 méretarányú szelvényháló.

Vetületi rendszer:
Egységes Országos Vetület
Koordinátahálózat: WGS84

A GPS (WGS84) koordináták a PDF formátumú térképen Adobe 9 (vagy magasabb) verziószámú Reader ill. Professional szoftverekkel tizedes fokokban azonosíthatók.

Adatforrás:
Földmérési és Távérzékelési Intézet;
Környezetvédelmi és Vízügyi Minisztérium,
Nemzeti Környezeti Térinformatikai Rendszer

Szerkesztette:
Környezetvédelmi és Vízügyi Minisztérium,
GRID Budapest,
2009. december

Kiemelt jelentőségű és különleges természetmegőrzési területek

EOTR 67. szelvény

20°0'0"E 20°10'0"E 20°20'0"E 20°30'0"E

47°40'0"N 47°30'0"N 47°20'0"N

76 78 66 68 56 57 58

HUBN20036 HUBN20035 HUBN20039 HUBN20040 HUBN20041 HUBN20003 HUBN20140

HUHN20073 HUHN20044 HUHN20076 HUHN20085 HUHN20079 HUHN20074 HUHN21162 HUHN20015 HUHN20081

HUDI20024

Visznek Zaránk Boconád Tarnaörs Erk Jászszentandrás Átány HEVES Kömlő Sarud Tiszanána Jászdózsa Hevesvezekény Tarnaszentmiklós Jászapáti Jászivány Pély Kisköre Abádszalók Jásztelek Jászkisér Alattyán Jászboldogháza Jánoshida Jászalsószentgyörgy Jászladány Tiszabura Tiszaroff Tiszasüly Tiszagyenda Pesztatáskony Ölörinctalva Magyarad Tiszaörs Tiszavárkony Kötelek

Közép-tiszai Tájvédelmi Körzet

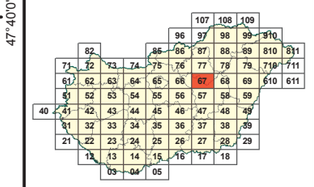

Jelmagyarázat

Kiemelt jelentőségű természetmegőrzési területek

Különleges természet-megőrzési területek

HUBN20035	Poroszlói szikesek
HUBN20039	Pusztafogacs
HUBN20040	Nagy-fertő–Gulya-gyep–Hamvajárás szikes pusztái
HUBN20041	Pélyi szikesek
HUHN20003	Tisza-tó
HUHN20015	Közép-Tisza
HUHN20044	Jászdózsai Pap-erdő
HUHN20073	Jászárokszállási szikesek
HUHN20074	Alattyáni Berki-erdő
HUHN20076	Borsóhalmi-legelő
HUHN20079	Pusztamizsei-erdő
HUHN20085	Jászapáti–jászkiséri szikesek
HUHN20140	Úrbéri-legelő
HUHN21162	Jászalsószentgyörgyi erdő

Az adatok tájékoztató jellegűek.

M 1:145 000

É

km
0 1 2 3 4

A méretarányszám kizárólag fekvő A3-as lapméret esetén értendő. Az arányérték a térképlap méretének aránytartó változása után is használható.

A térkép szelvényezés alapja az EOTR 1:100 000 méretarányú szelvényháló.

Vetületi rendszer:
Egységes Országos Vetület
Koordinátahálózat: WGS84

A GPS (WGS84) koordináták a PDF formátumú térképen Adobe 9 (vagy magasabb) verziószámú Reader ill. Professional szoftverekkel tizedes fokokban azonosíthatók.

Adatforrás:
Földmérési és Távérzékelési Intézet;
Környezetvédelmi és Vízügyi Minisztérium,
Nemzeti Környezeti Térinformatikai Rendszer

Szerkesztette:
Vidékfejlesztési Minisztérium,
GRID Budapest,
2012.

Kiemelt jelentőségű és különleges természetmegőrzési területek

EOTR 68. szelvény

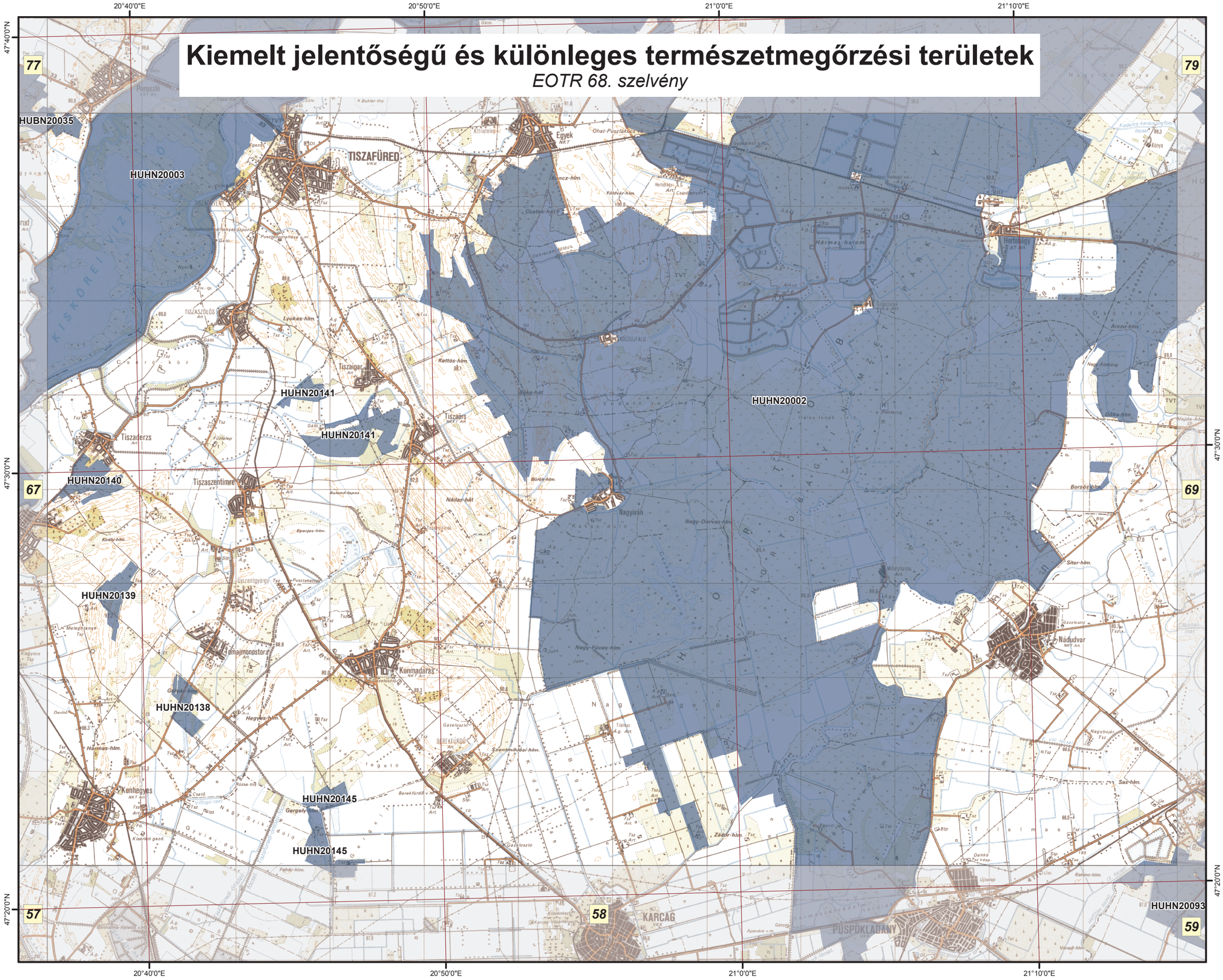

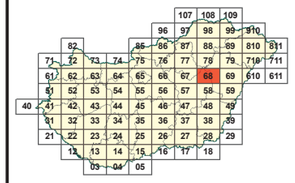

Jelmagyarázat

Kiemelt jelentőségű természetmegőrzési területek

HUBN20035	Poroszlói szikesek
HUHN20002	Hortobágy
HUHN20003	Tisza-tó
HUHN20093	Kaba-földesi gyepek
HUHN20138	Aranyosi-legelő
HUHN20139	Szalóki Nagy-fertő
HUHN20140	Úrbéri-legelő
HUHN20141	Tiszaigar–tiszaörsi Körtvélyes
HUHN20145	Kecskeri-puszta és környéke

Az adatok tájékoztató jellegűek.

M 1:145 000

É

0 1 2 3 4 km

A méretarányszám kizárólag fekvő A3-as lapméret esetén értendő. Az aránymérték a térképlap méretének aránytartó változása után is használható.

A térkép szelvényezés alapja az EOTR 1:100 000 méretarányú szelvényháló.

Vetületi rendszer:
Egységes Országos Vetület
Koordinátahálózat: WGS84

A GPS (WGS84) koordináták a PDF formátumú térképen Adobe 9 (vagy magasabb) verziószámú Reader ill. Professional szoftverekkel tizedes fokokban azonosíthatók.

Adatforrás:
Földmérési és Távérzékelési Intézet;
Környezetvédelmi és Vízügyi Minisztérium,
Nemzeti Környezeti Térinformatikai Rendszer

Szerkesztette:
Vidékfejlesztési Minisztérium,
GRID Budapest,
2012.

Kiemelt jelentőségű és különleges természetmegőrzési területek

EOTR 69. szelvény

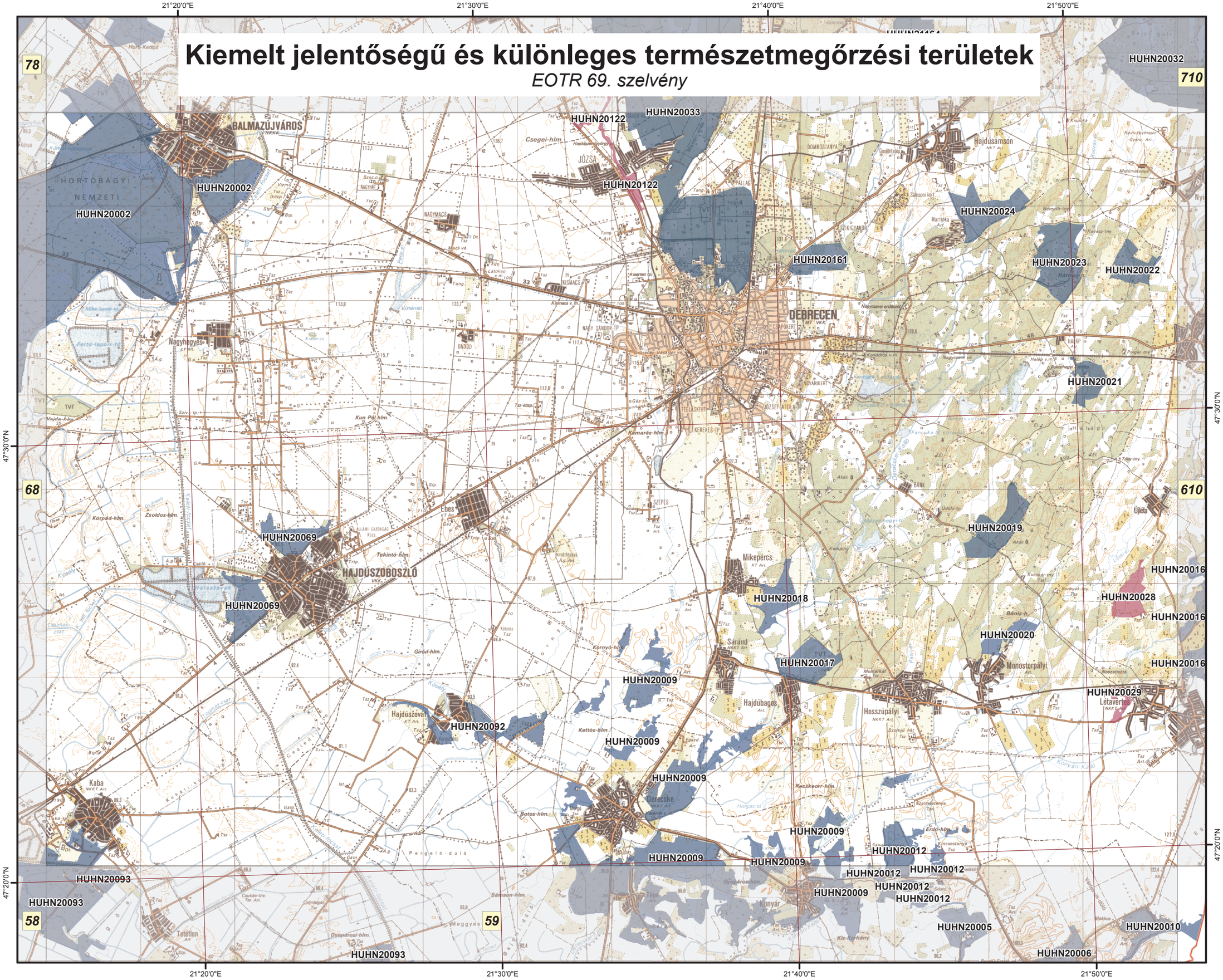

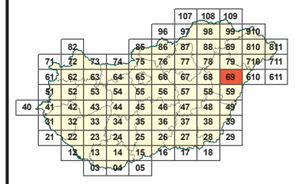

Jelmagyarázat

Kiemelt jelentőségű természetmegőrzési területek

Különleges természet-megőrzési területek

HUHN20002	Hortobágy
HUHN20009	Derecske-konyári gyepek
HUHN20012	Sándorosi-tavak
HUHN20016	Kék-Kálló-völgye
HUHN20017	Hajdúbagosi-legelő
HUHN20018	Mikepércsi Nyárfáshegyi-legelő
HUHN20019	Bánki-erdő
HUHN20020	Monostorpályi-legelő
HUHN20021	Halápi Álló-hegy
HUHN20022	Rauchbauer-erdő
HUHN20023	Hármashegyi-tölgyesek
HUHN20024	Martinkai-legelő
HUHN20028	Csohos-tó
HUHN20029	Létavértesi Falu-rét
HUHN20033	Debrecen-hajdúböszörményi tölgyesek
HUHN20069	Hajdúszoboszlói szikes gyepek
HUHN20092	Hajdúszováti gyepek
HUHN20093	Kaba-földesi gyepek
HUHN20122	Tócó-völgy
HUHN20161	Sámsoni-úti bellegelő

Az adatok tájékoztató jellegűek.

M 1:145 000

É

0 1 2 3 4 km

A méretarányszám kizárólag fekvő A3-as lapméret esetén értendő. Az aránymérték a térképlap méretének aránytartó változása után is használható.

A térkép szelvényezés alapja az EOTR 1:100 000 méretarányú szelvényháló.

Vetületi rendszer:
Egységes Országos Vetület
Koordinátahálózat: WGS84

A GPS (WGS84) koordináták a PDF formátumú térképen Adobe 9 (vagy magasabb) verziószámú Reader ill. Professional szoftverekkel tizedes fokokban azonosíthatók.

Adatforrás:
Földmérési és Távérzékelési Intézet;
Környezetvédelmi és Vízügyi Minisztérium,
Nemzeti Környezeti Térinformatikai Rendszer

Szerkesztette:
Vidékfejlesztési Minisztérium,
GRID Budapest,
2012.

Kiemelt jelentőségű és különleges természetmegőrzési területek

EOTR 71. szelvény

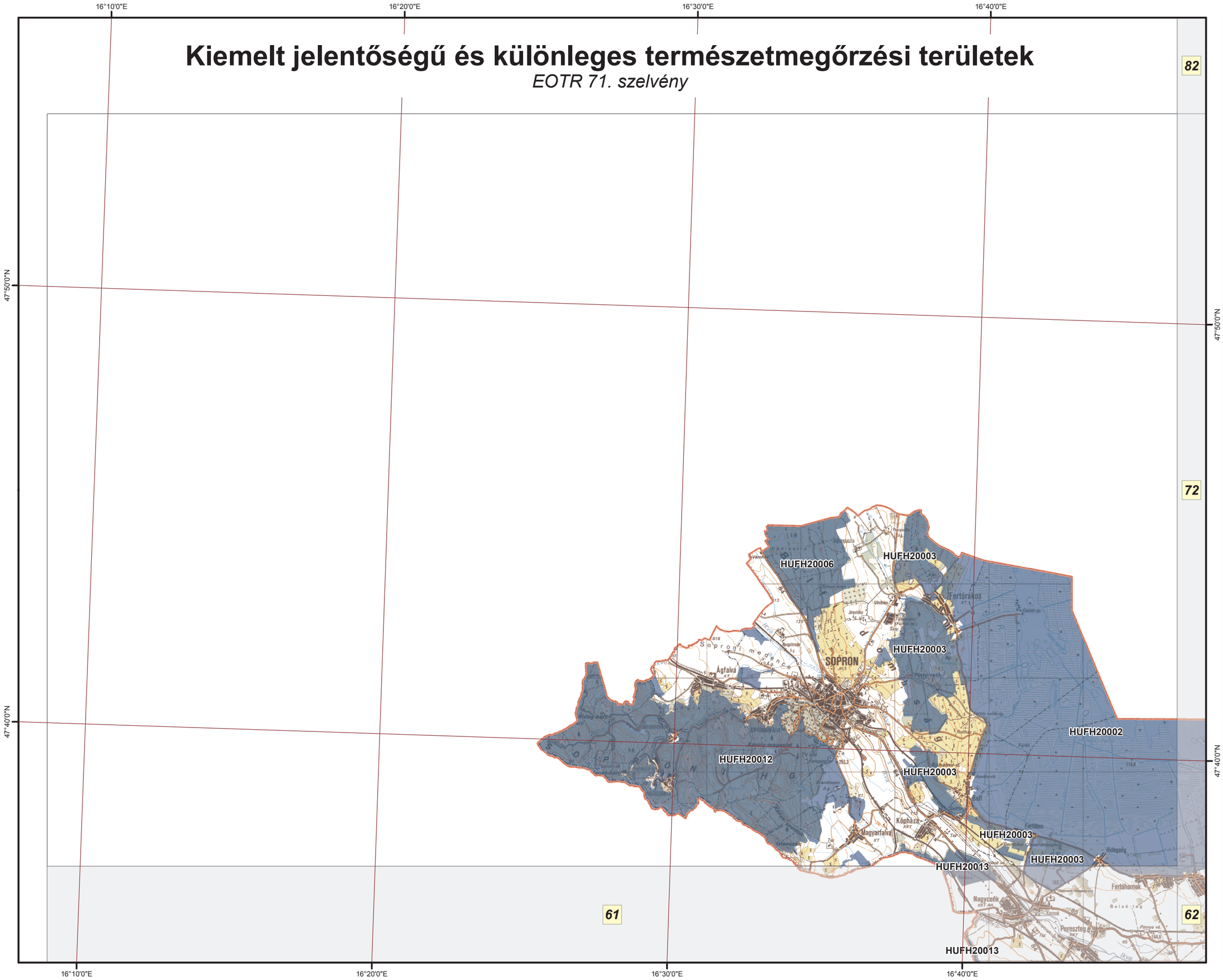

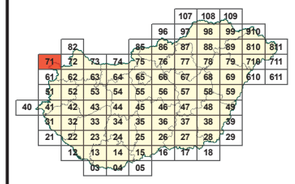

Jelmagyarázat

Kiemelt jelentőségű természetmegőrzési területek

HUFH20002	Fertő-tó
HUFH20003	Fertőmelléki dombsor
HUFH20006	Dudlesz-erdő
HUFH20012	Soproni-hegység
HUFH20013	Határ-menti erdők

Az adatok tájékoztató jellegűek.

M 1:145 000

É

0 1 2 3 4 km

A méretarányszám kizárólag fekvő A3-as lapméret esetén értendő. Az aránymérték a térképlap méretének aránytartó változása után is használható.

A térkép szelvényezés alapja az EOTR 1:100 000 méretarányú szelvényháló.

Vetületi rendszer:
Egységes Országos Vetület
Koordinátahálózat: WGS84

A GPS (WGS84) koordináták a PDF formátumú térképen Adobe 9 (vagy magasabb) verziószámú Reader ill. Professional szoftverekkel tizedes fokokban azonosíthatók.

Adatforrás:
Földmérési és Távérzékelési Intézet;
Környezetvédelmi és Vízügyi Minisztérium,
Nemzeti Környezeti Térinformatikai Rendszer

Szerkesztette:
Környezetvédelmi és Vízügyi Minisztérium,
GRID Budapest,
2009. december

Kiemelt jelentőségű és különleges természetmegőrzési területek

EOTR 72. szelvény

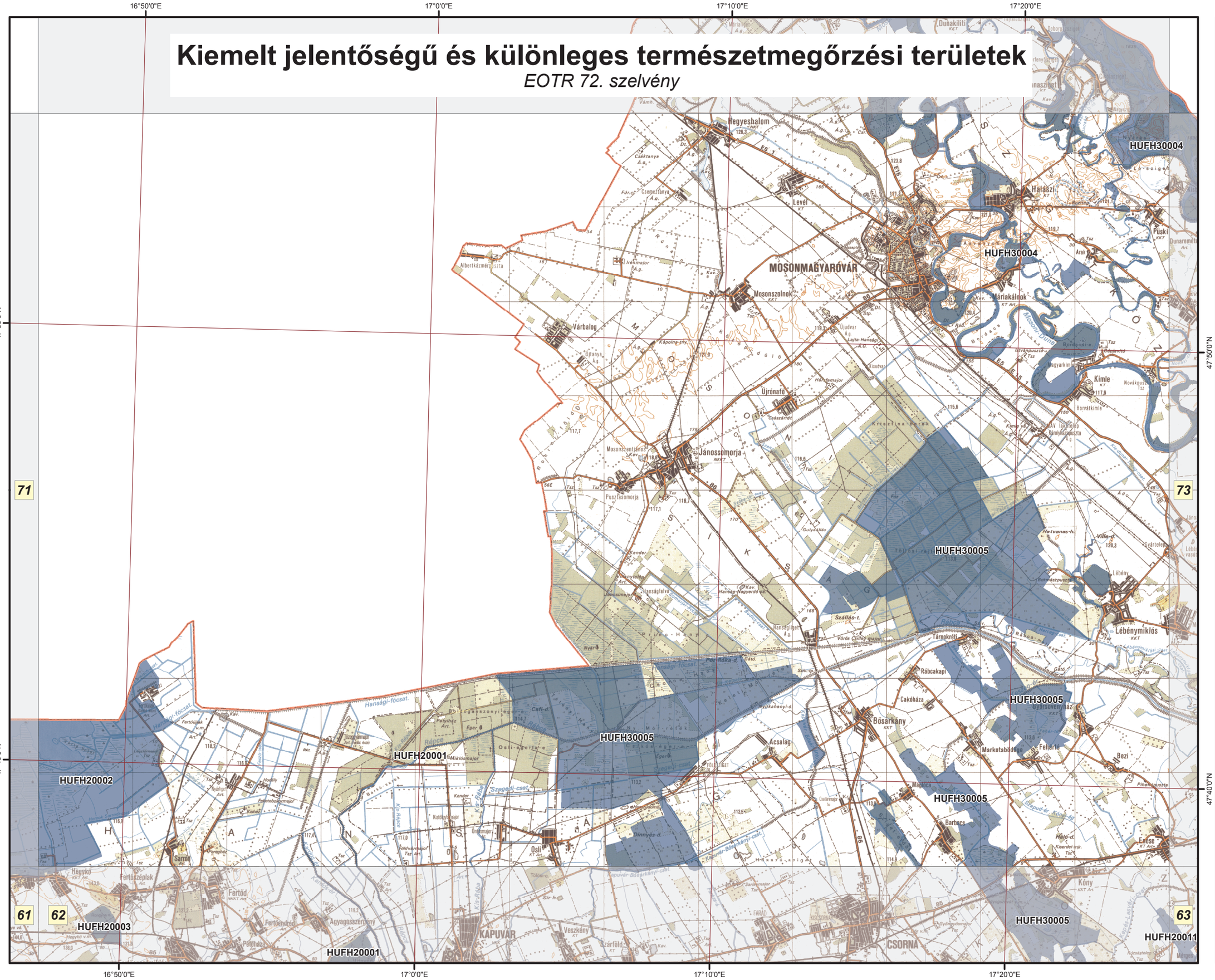

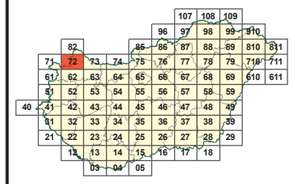

Jelmagyarázat

Kiemelt jelentőségű természetmegőrzési területek

HUFH20001	Rábaköz
HUFH20002	Fertő-tó
HUFH30004	Szigetköz
HUFH30005	Hanság

Az adatok tájékoztató jellegűek.

M 1:145 000

É

0 1 2 3 4 km

A méretarányszám kizárólag fekvő A3-as lapméret esetén értendő. Az aránymérték a térképlap méretének aránytartó változása után is használható.

A térkép szelvényezés alapja az EOTR 1:100 000 méretarányú szelvényháló.

Vetületi rendszer:
Egységes Országos Vetület
Koordinátahálózat: WGS84

A GPS (WGS84) koordináták a PDF formátumú térképen Adobe 9 (vagy magasabb) verziószámú Reader ill. Professional szoftverekkel tizedes fokokban azonosíthatók.

Adatforrás:
Földmérési és Távérzékelési Intézet;
Környezetvédelmi és Vízügyi Minisztérium,
Nemzeti Környezeti Térinformatikai Rendszer

Szerkesztette:
Környezetvédelmi és Vízügyi Minisztérium,
GRID Budapest,
2009. december

Kiemelt jelentőségű és különleges természetmegőrzési területek

EOTR 73. szelvény

17°30'0"E 17°40'0"E 17°50'0"E 18°0'0"E

47°50'0"N 47°40'0"N

82 72 74 62 63 64

HUFH30004 HUFH20009 HUFH20011 HUFH20007 HUDI20034 HUDI20001 HUDI20011

Jelmagyarázat

- Kiemelt jelentőségű természetmegőrzési területek
- Különleges természet-megőrzési területek

HUDI20001	Ácsi gyepek
HUDI20034	Duna és ártere
HUFH20009	Gönyűi-homokvidék
HUFH20011	Rába
HUFH30004	Szigetköz

Az adatok tájékoztató jellegűek.

M 1:145 000

É

0 1 2 3 4 km

A méretarányszám kizárólag fekvő A3-as lapméret esetén értendő. Az aránymérték a térképlap méretének aránytartó változása után is használható.

A térkép szelvényezés alapja az EOTR 1:100 000 méretarányú szelvényháló.

Vetületi rendszer:
Egységes Országos Vetület
Koordinátahálózat: WGS84

A GPS (WGS84) koordináták a PDF formátumú térképen Adobe 9 (vagy magasabb) verziószámú Reader ill. Professional szoftverekkel tizedes fokokban azonosíthatók.

Adatforrás:
Földmérési és Távérzékelési Intézet;
Környezetvédelmi és Vízügyi Minisztérium,
Nemzeti Környezeti Térinformatikai Rendszer

Szerkesztette:
Vidékfejlesztési Minisztérium,
GRID Budapest,
2012.

Kiemelt jelentőségű és különleges természetmegőrzési területek

EOTR 74. szelvény

18°10'0"E 18°20'0"E 18°30'0"E 18°40'0"E

47°50'0"N 47°40'0"N

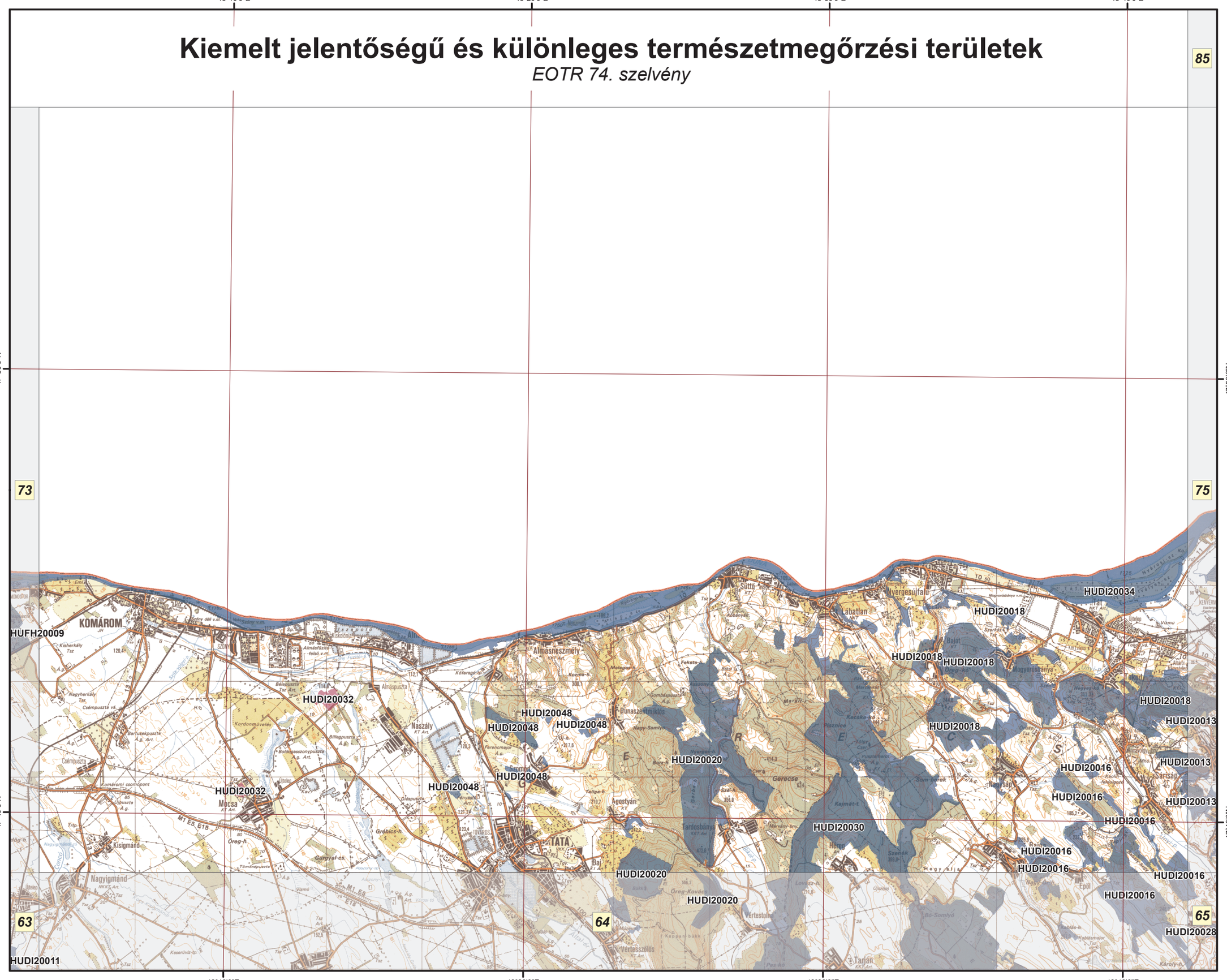

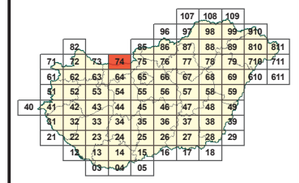

Jelmagyarázat

Kiemelt jelentőségű természetmegőrzési területek

Különleges természet-megőrzési területek

HUDI20013	Csolnoki löszgyepek
HUDI20016	Epöli szarmata vonulat
HUDI20018	Északi-Gerecse
HUDI20020	Gerecse
HUDI20030	Központi-Gerecse
HUDI20032	Mocsai ürgés legelő
HUDI20034	Duna és ártere
HUDI20048	Szomódi gyepek

Az adatok tájékoztató jellegűek.

M 1:145 000

É

0 1 2 3 4 km

A méretarányszám kizárólag fekvő A3-as lapméret esetén értendő. Az aránymérték a térképlap méretének aránytartó változása után is használható.

A térkép szelvényezés alapja az EOTR 1:100 000 méretarányú szelvényháló.

Vetületi rendszer:
Egységes Országos Vetület
Koordinátahálózat: WGS84

A GPS (WGS84) koordináták a PDF formátumú térképen Adobe 9 (vagy magasabb) verziószámú Reader ill. Professional szoftverekkel tizedes fokokban azonosíthatók.

Adatforrás:
Földmérési és Távérzékelési Intézet;
Környezetvédelmi és Vízügyi Minisztérium,
Nemzeti Környezeti Térinformatikai Rendszer

Szerkesztette:
Környezetvédelmi és Vízügyi Minisztérium,
GRID Budapest,
2009. december

Kiemelt jelentőségű és különleges természetmegőrzési területek

EOTR 75. szelvény

18°50'0"E 19°0'0"E 19°10'0"E 19°20'0"E

47°50'0"N

47°40'0"N

74 86 76 64 65 66

HUDI20008 HUDI20026 HUDI20008 HUDI20034 HUDI20038 HUDI20038 HUDI20038 HUDI20047 HUDI20039 HUDI20047 HUDI20014 HUDI20014 HUDI20014 HUDI20018 HUDI20013 HUDI20013 HUDI20013 HUDI20013 HUDI20016 HUDI20028 HUDI20016 HUDI20028 HUDI20028 HUDI20009 HUDI20009 HUDI20040 HUDI20040 HUDI20055 HUDI20055 HUDI20055 HUDI20055 HUDI20023 HUDI20023 HUDI20023 HUDI20023

ESZTERGOM DOROG SZENTENDRE VÁC RÉTSÁG Nógrád Romhány Berkenye Szokolya Szendehely Kemence Kismaros Nagymaros Dunabogdány Tahitótfalu Pilisszentkereszt Pilisszántó Pilisszentlászló Pilisszentlélek Pilisjászfalu Pilisszentiván Pilisvörösvár Pilisszabadi Pilisszántó

Kiemelt jelentőségű és különleges természetmegőrzési területek

EOTR 76. szelvény

19°20'0"E 19°30'0"E 19°40'0"E 19°50'0"E 20°0'0"E

47°50'0"N 47°40'0"N

85 87 75 77 65 66 67

HUBN20055 HUBN20057 HUBN20059 HUBN20058 HUBN21094 HUBN21094 HUBN20049 HUBN20051 HUBN20048 HUBN20050 HUBN20047 HUBN20052 HUBN20052 HUBN20053 HUBN20046 HUHN20073

HUDI20038 HUDI20038 HUDI20038 HUDI20038 HUDI20038 HUDI20023 HUDI20023 HUDI20023 HUDI20023 HUDI20023 HUDI20023 HUDI20023 HUDI20023 HUDI20023

Szanda Becske Bercel Nógrádkövesd Nógrádsáp Galgagután Vanyarc Acsa Püspökhatvan Erdőkürt Galgaguta Galgaguta Kállé Galgaguta Csörög Galgamácsa Vácegres Iklad Domony Aszód Bag Galgahévíz Hévízgyörk Egyházasdengeleg Palotáshalom Bokor Bercel Bujak Csécse Szarvasgede Kisbágyon Jobbágyi Szurdokpüspöki Pásztó Gyöngyöspata Gyöngyössolymos Gyöngyöstarján Gyöngyös Mátraszentimre Parádsasvár Nagyréde Gyöngyöshalász Ecséd Lőrinci Zagyvaszántó Erdőtarcsa Verseg Nagykökényes Heréd Kartal Hort Vámosgyörk Átkár Csány Jászárokszállás Szücsi Kisnémedi Hatvan Kerékharaszt

Ecskend Csörög-vgy. Hideg-völgy Nagy-Hársas Kis-h. Nagy-Koncsúr Kerek-d. Kerek-hm. Mulató-h. Koncó Akasztó-hm. Hegyes-hm. Nagy-Hanc Kis-galya Galya-t. Nagy-Átal-kő Ostók-kő Asztag-kő Kis-h. Mulató-h. Bólya-tető Kecske-kő Les-h. Ördöngös-völgy Meredek-völgy Nyúzó-irtvány Kerek-hm. Nagy-Hársas Kis-h. Kecske-kő Akasztó-hm. Hegyes-hm.

Az adatok tájékoztató jellegűek.

M 1:145 000

É

0 1 2 3 4 km

A méretarányszám kizárólag fekvő A3-as lapméret esetén értendő. Az arányérték a térképlap méretének aránytartó változása után is használható.

A térkép szelvényezés alapja az EOTR 1:100 000 méretarányú szelvényháló.

Vetületi rendszer:
Egységes Országos Vetület
Koordinátahálózat: WGS84

A GPS (WGS84) koordináták a PDF formátumú térképen Adobe 9 (vagy magasabb) verziószámú Reader ill. Professional szoftverekkel tizedes fokokban azonosíthatók.

Adatforrás:
Földmérési és Távérzékelési Intézet;
Környezetvédelmi és Vízügyi Minisztérium,
Nemzeti Környezeti Térinformatikai Rendszer

Szerkesztette:
Vidékfejlesztési Minisztérium,
GRID Budapest,
2012.

Jelmagyarázat

Kiemelt jelentőségű természetmegőrzési területek

HUBN20046 Gyöngyösi Sár-hegy
HUBN20048 Gyöngyöstarjáni Világos-hegy és Rossz-rétek
HUBN20049 Mátrabérc–Fallóskúti-rétek
HUBN20050 Gyöngyöspatai Havas
HUBN20051 Nyugat-Mátra
HUBN20052 Apci Somlyó
HUBN20053 Petőfibányai Kopasz-hegy
HUBN20056 Tepke
HUBN20057 Bézma
HUBN20058 Bujáki Csirke-hegy és Kántor-rét
HUBN20059 Szandai Várhegy
HUBN21094 Bujáki Hényeli-erdő és Alsó-rét
HUDI20023 Gödöllői-dombság
HUDI20038 Nyugat-Cserhát és Naszály

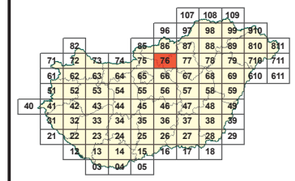

Kiemelt jelentőségű és különleges természetmegőrzési területek

EOTR 77. szelvény

20°0'0"E 20°10'0"E 20°20'0"E 20°30'0"E

47°50'0"N 47°40'0"N

HUBN20002 HUBN20002

HUBN20044 HUBN20009 HUBN20009 HUBN20009

HUBN20047 HUBN20010

HUBN20043 HUBN20011

HUBN20046 HUBN20038 HUBN20038 HUBN20038

FÜZESABONY

HUBN20037 HUBN20037 HUBN20037 HUBN20037 HUBN20037

HUBN20036 HUBN20036 HUBN20036 HUBN20036

HUBN20035

HUBN20039 HUBN20039 HUBN20039

HUBN20040

HUHN20073 HUHN20003

86 88 76 78 66 67 68

Jelmagyarázat

Kiemelt jelentőségű természetmegőrzési területek

Különleges természet-megőrzési területek

HUBN20008	Vár-hegy–Nagyeged
HUBN20009	Tard környéki erdőssztyepp
HUBN20010	Szomolyai Kaptár-rét
HUBN20011	Ostoros-patak menti erdőspuszta
HUBN20012	Egerbakta-Bátor környéki erdők
HUBN20035	Poroszlói szikesek
HUBN20036	Kétútközi-legelő
HUBN20037	Nagy-Hanyi
HUBN20038	Kerecsendi Berek-erdő és Lógó-part
HUBN20043	Verpeléti Vár-hegy
HUBN20044	Recski Hegyes-hegy
HUBN20046	Gyöngyösi Sár-hegy
HUBN20047	Mátra északi letörése

Az adatok tájékoztató jellegűek.

M 1:145 000

É

0 1 2 3 4 km

A méretarányszám kizárólag fekvő A3-as lapméret esetén értendő. Az arányérték a térképlap méretének aránytartó változása után is használható.

A térkép szelvényezés alapja az EOTR 1:100 000 méretarányú szelvényháló.

Vetületi rendszer:
Egységes Országos Vetület
Koordinátahálózat: WGS84

A GPS (WGS84) koordináták a PDF formátumú térképen Adobe 9 (vagy magasabb) verziószámú Reader ill. Professional szoftverekkel tizedes fokokban azonosíthatók.

Adatforrás:
Földmérési és Távérzékelési Intézet;
Környezetvédelmi és Vízügyi Minisztérium,
Nemzeti Környezeti Térinformatikai Rendszer

Szerkesztette:
Környezetvédelmi és Vízügyi Minisztérium,
GRID Budapest,
2009. december

Kiemelt jelentőségű és különleges természetmegőrzési területek

EOTR 78. szelvény

20°40'0"E 20°50'0"E 21°0'0"E 21°10'0"E

47°50'0"N 47°40'0"N

HUBN20029 HUBN20069 HUBN20009 HUBN20030 HUBN20030 HUBN20031 HUBN20031 HUBN20031 HUBN20034 HUBN20032 HUHN20002 HUHN20003 HUBN20035 HUHN20002

87 89 77 79 67 68 69

Tiboldaróc Bükkábrány Mezőnyárád Mezőkeresztes Mezőnagymihály Szentistván Igrici Hejőpapi Hejőbába Nemesbikk Tiszapalkonya Polgár Tiszatarján Mezőcsát Tiszakeszi Görbeháza Tiszaörs Tiszaszőlős Tiszaladány Tiszaderzs Tiszaújváros Tiszaeszlár Tiszaluc Tiszavasvári Tiszabábolna Tiszadorogma Tiszavalk Négyes Borsodivánka Poroszló Egyek TISZAFÜRED Aroktő Tiszacsege Tiszaörsi-kilátó Tiszaújvárosi Kemping Tiszaújvárosi Strand

Hejő-patak Tisza

BORSODI-MEZŐSÉG HORTOBÁGYI NEMZETI PARK

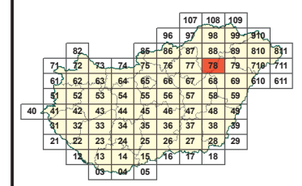

Jelmagyarázat

Kiemelt jelentőségű természetmegőrzési területek

Különleges természet-megőrzési területek

HUBN20009 Tard környéki erdőssztyepp
HUBN20030 Hejő mente
HUBN20031 Mezőcsáti Rigós
HUBN20032 Tiszakeszi-morotva
HUBN20034 Borsodi-Mezőség
HUBN20035 Poroszlói szikesek
HUHN20002 Hortobágy
HUHN20003 Tisza-tó

Az adatok tájékoztató jellegűek.

M 1:145 000

É

km
0 1 2 3 4

A méretarányszám kizárólag fekvő A3-as lapméret esetén értendő. Az arányérték a térképlap méretének aránytartó változása után is használható.

A térkép szelvényezés alapja az EOTR 1:100 000 méretarányú szelvényháló.

Vetületi rendszer:
Egységes Országos Vetület
Koordinátahálózat: WGS84

A GPS (WGS84) koordinátáka a PDF formátumú térképen Adobe 9 (vagy magasabb) verziószámú Reader ill. Professional szoftverekkel tizedes fokokban azonosíthatók.

Adatforrás:
Földmérési és Távérzékelési Intézet;
Környezetvédelmi és Vízügyi Minisztérium,
Nemzeti Környezeti Térinformatikai Rendszer

Szerkesztette:
Vidékfejlesztési Minisztérium,
GRID Budapest,
2012.

Kiemelt jelentőségű és különleges természetmegőrzési területek

EOTR 79. szelvény

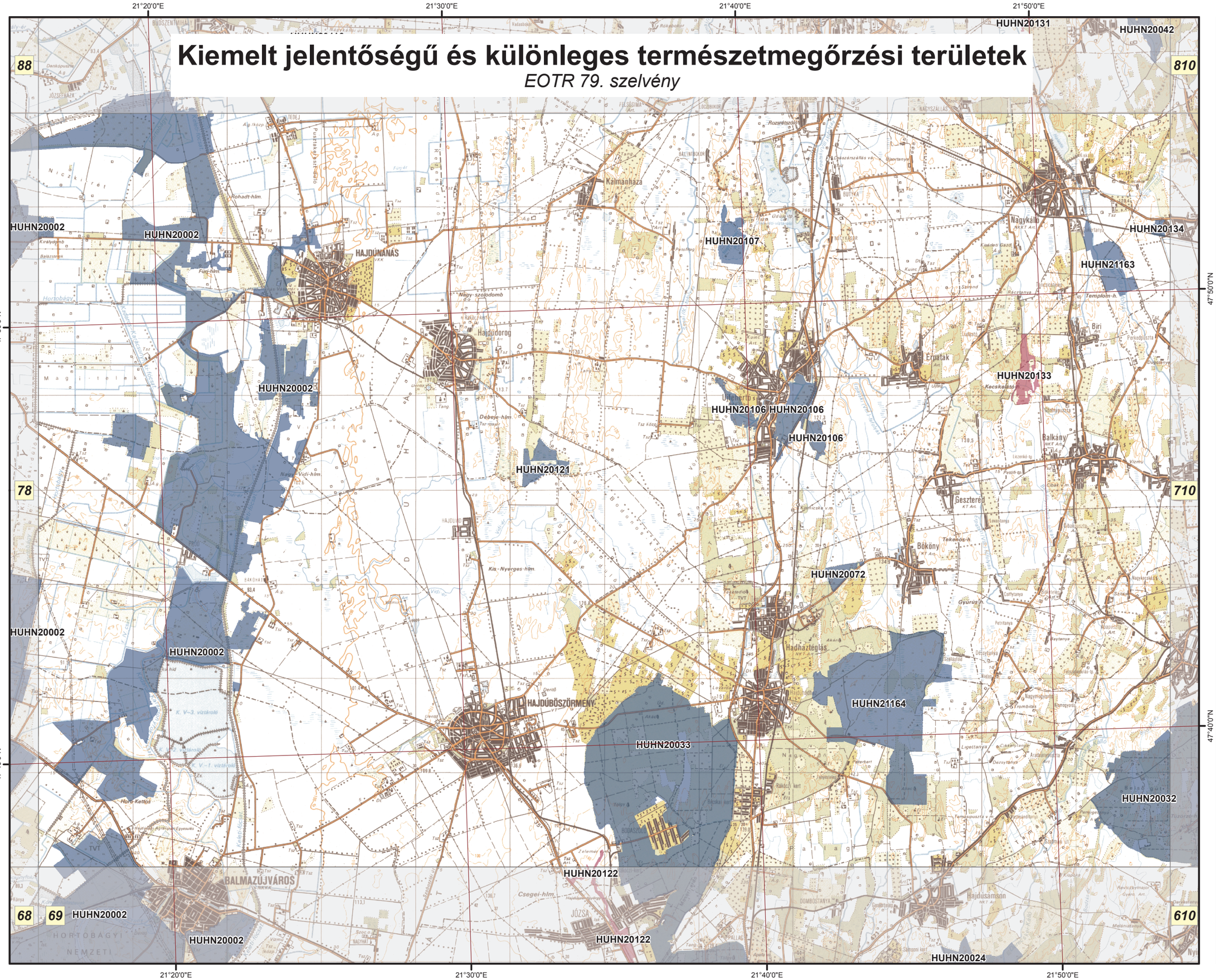

Jelmagyarázat

Kiemelt jelentőségű természetmegőrzési területek

Különleges természet-megőrzési területek

HUHN20002	Hortobágy
HUHN20032	Gúti-erdő
HUHN20033	Debrecen-hajdúböszörményi tölgyesek
HUHN20072	Bökönyi Közös-legelő
HUHN20106	Újfehértói gyepek
HUHN20107	Nagy-Vadas
HUHN20121	Czakó-tó
HUHN20122	Tócó-völgy
HUHN20133	Balkányi Libegős
HUHN20134	Kállósemjéni Csordalegelő
HUHN21163	Biri Nagy-rét
HUHN21164	Liget-legelő

Az adatok tájékoztató jellegűek.

M 1:145 000

É

0 1 2 3 4 km

A méretarányszám kizárólag fekvő A3-as lapméret esetén értendő. Az aránymérték a térképlap méretének aránytartó változása után is használható.

A térkép szelvényezés alapja az EOTR 1:100 000 méretarányú szelvényháló.

Vetületi rendszer:
Egységes Országos Vetület
Koordinátahálózat: WGS84

A GPS (WGS84) koordináták a PDF formátumú térképen Adobe 9 (vagy magasabb) verziószámú Reader ill. Professional szoftverekkel tizedes fokokban azonosíthatók.

Adatforrás:
Földmérési és Távérzékelési Intézet;
Környezetvédelmi és Vízügyi Minisztérium,
Nemzeti Környezeti Térinformatikai Rendszer

Szerkesztette:
Vidékfejlesztési Minisztérium,
GRID Budapest,
2012.

Kiemelt jelentőségű és különleges természetmegőrzési területek

EOTR 82. szelvény

16°50'0"E
17°0'0"E
17°10'0"E
17°20'0"E
48°10'0"N
48°0'0"N

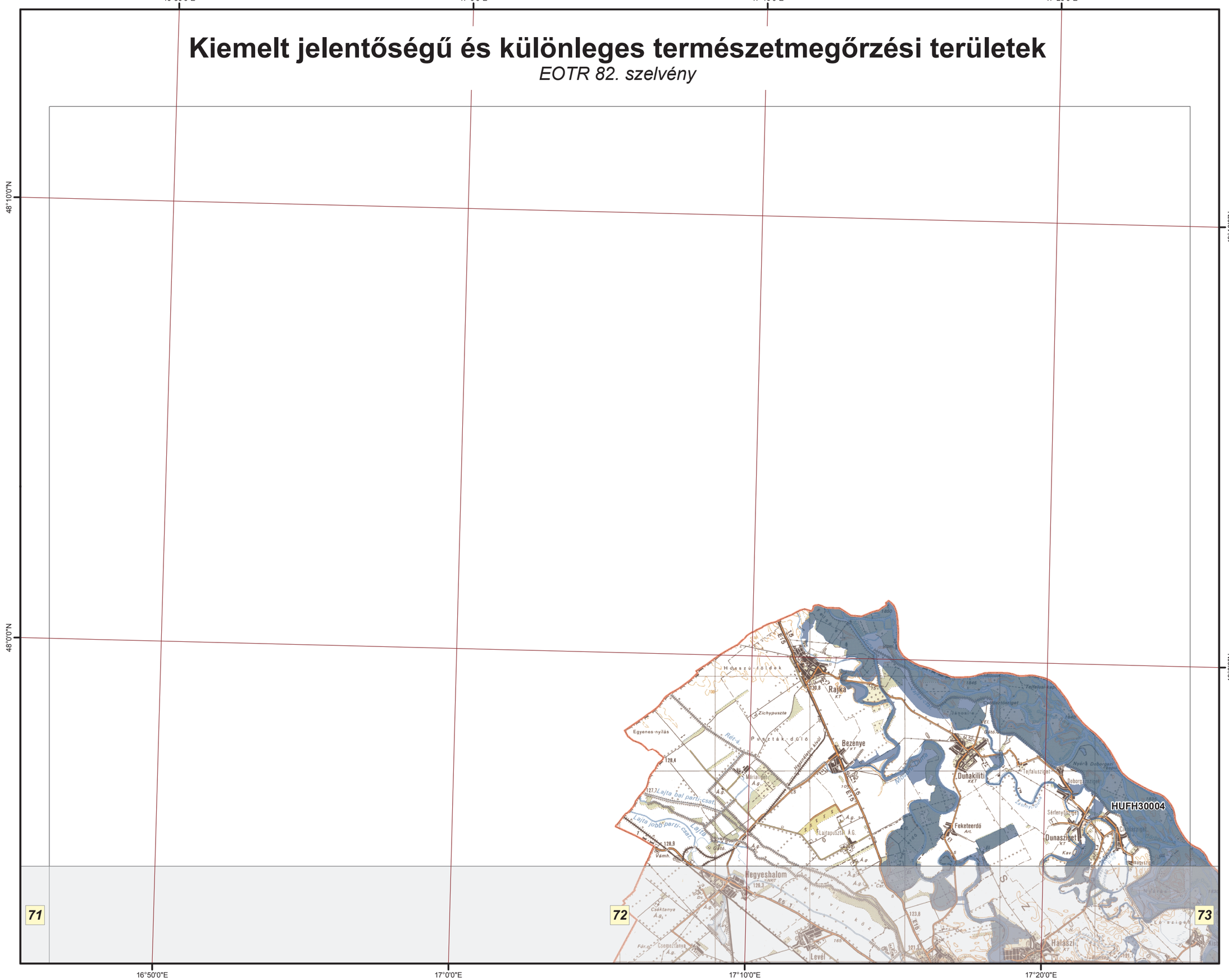

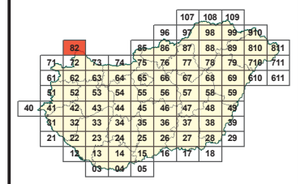

Jelmagyarázat

Kiemelt jelentőségű természetmegőrzési területek

HUFH30004 Szigetköz

Az adatok tájékoztató jellegűek.

M 1:145 000

É

0 1 2 3 4 km

A méretarányszám kizárólag fekvő A3-as lapméret esetén értendő. Az aránymérték a térképlap méretének aránytartó változása után is használható.

A térkép szelvényezés alapja az EOTR 1:100 000 méretarányú szelvényháló.

Vetületi rendszer:
Egységes Országos Vetület
Koordinátahálózat: WGS84

A GPS (WGS84) koordináták a PDF formátumú térképen Adobe 9 (vagy magasabb) verziószámú Reader ill. Professional szoftverekkel tizedes fokokban azonosíthatók.

Adatforrás:
Földmérési és Távérzékelési Intézet;
Környezetvédelmi és Vízügyi Minisztérium,
Nemzeti Környezeti Térinformatikai Rendszer

Szerkesztette:
Környezetvédelmi és Vízügyi Minisztérium,
GRID Budapest,
2009. december

Kiemelt jelentőségű és különleges természetmegőrzési területek

EOTR 85. szelvény

18°50'0"E 19°0'0"E 19°10'0"E 19°20'0"E

48°10'0"N 48°0'0"N

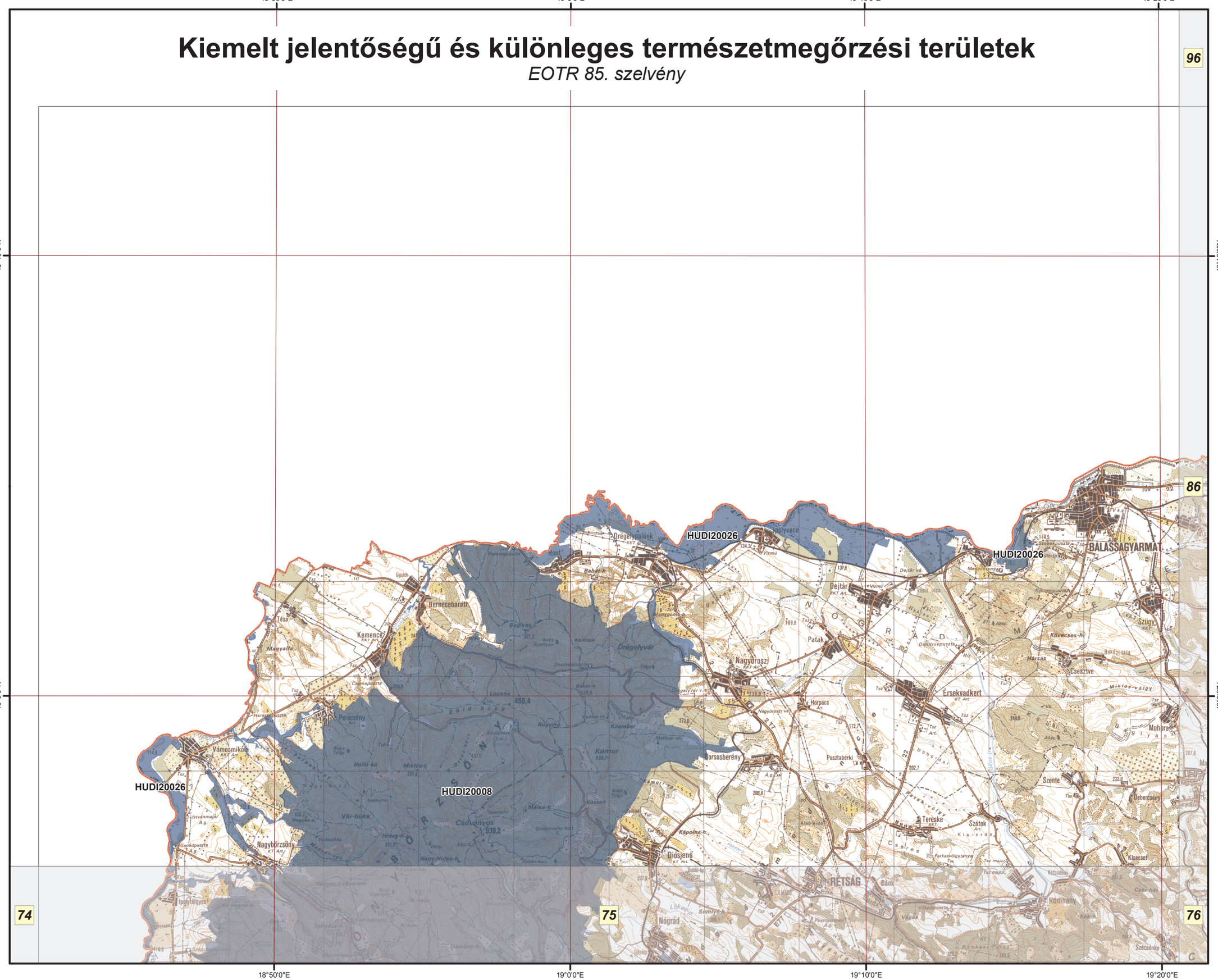

Jelmagyarázat

Kiemelt jelentőségű természetmegőrzési területek

HUDI20008 Börzsöny
HUDI20026 Ipoly-völgy

Az adatok tájékoztató jellegűek.

M 1:145 000

É

0 1 2 3 4 km

A méretarányszám kizárólag fekvő A3-as lapméret esetén értendő. Az arányérték a térképlap méretének aránytartó változása után is használható.

A térkép szelvényezés alapja az EOTR 1:100 000 méretarányú szelvényháló.

Vetületi rendszer:
Egységes Országos Vetület
Koordinátahálózat: WGS84

A GPS (WGS84) koordináták a PDF formátumú térképen Adobe 9 (vagy magasabb) verziószámú Reader ill. Professional szoftverekkel tizedes fokokban azonosíthatók.

Adatforrás:
Földmérési és Távérzékelési Intézet;
Környezetvédelmi és Vízügyi Minisztérium,
Nemzeti Környezeti Térinformatikai Rendszer

Szerkesztette:
Környezetvédelmi és Vízügyi Minisztérium,
GRID Budapest,
2009. december

Kiemelt jelentőségű és különleges természetmegőrzési területek

EOTR 86. szelvény

19°20'0"E 19°30'0"E 19°40'0"E 19°50'0"E 20°0'0"E

48°10'0"N 48°0'0"N

HUBN20062 HUBN20062 HUBN20062 HUBN21095 HUBN21095 HUBN21095 HUBN21095 HUBN20060 HUBN20063 HUBN20064 HUBN20065 HUBN20055 HUBN20055 HUBN20056 HUBN20057 HUBN20059 HUBN20049 HUBN20051

85 97 87 75 76 77

SZÉCSÉNY SALGÓTARJÁN PÁSZTÓ BÁTONYTERENYE

Jelmagyarázat

- Kiemelt jelentőségű természetmegőrzési területek
- Különleges természet-megőrzési területek

HUBN20049	Mátrabérc–Fallóskúti-rétek
HUBN20055	Szentkúti Meszes-tető
HUBN20056	Tepke
HUBN20057	Bézma
HUBN20060	Sóshartyáni Hencse-hegy
HUBN20062	Középső-Ipoly-völgy
HUBN20063	Karancs
HUBN20064	Salgó
HUBN20065	Gortva-völgy
HUBN21095	Nagylóci Kő-hegy

Az adatok tájékoztató jellegűek.

M 1:145 000

É

0 1 2 3 4 km

A méretarányszám kizárólag fekvő A3-as lapméret esetén értendő. Az aránymérték a térképlap méretének aránytartó változása után is használható.

A térkép szelvényezés alapja az EOTR 1:100 000 méretarányú szelvényháló.

Vetületi rendszer:
Egységes Országos Vetület
Koordinátahálózat: WGS84

A GPS (WGS84) koordináták a PDF formátumú térképen Adobe 9 (vagy magasabb) verziószámú Reader ill. Professional szoftverekkel tizedes fokokban azonosíthatók.

Adatforrás:
Földmérési és Távérzékelési Intézet;
Környezetvédelmi és Vízügyi Minisztérium,
Nemzeti Környezeti Térinformatikai Rendszer

Szerkesztette:
Vidékfejlesztési Minisztérium,
GRID Budapest,
2012.

Kiemelt jelentőségű és különleges természetmegőrzési területek

EOTR 87. szelvény

20°0'0"E 20°10'0"E 20°20'0"E 20°30'0"E

48°10'0"N 48°0'0"N

96 98 86 88 76 77 78

HUBN20068 HUBN20025 HUBN20017 HUBN20017 HUBN20018 HUBN20021 HUBN20021 HUBN20019 HUBN20020 HUBN20015 HUBN20015 HUBN20015 HUBN20015 HUBN20014 HUBN20067 HUBN20067 HUBN20001 HUBN20013 HUBN20013 HUBN20013 HUBN20013 HUBN20013 HUBN20013 HUBN20005 HUBN20004 HUBN20002 HUBN20012 HUBN20012 HUBN20012 HUBN20012 HUBN20008 HUBN20044 HUBN20009 HUBN20047 HUBN20010 HUBN20009 HUBN20009

Meggyes-t. Kissikator Magas-h. Csókas-h. Borsodszentgyörgy. Gubranna-vgy. Hodoscsepény Somsály-t. Sáta Upponyi-hegység Tájvédelmi Körzet Upponyi-hegység Tájvédelmi Körzet Dédestapolcsány Tardona Szarkás-t. Varbó Nekézseny Csernely-patak völgye Csernely Nagyvisnyó Lénárdaróc Bükkmogyorósd Szilvásvárad Bükk-fennsík Tájvédelmi Körzet Bükk-fennsík Tájvédelmi Körzet Bükk-fennsík Tájvédelmi Körzet

Kiemelt jelentőségű és különleges természetmegőrzési területek

EOTR 88. szelvény

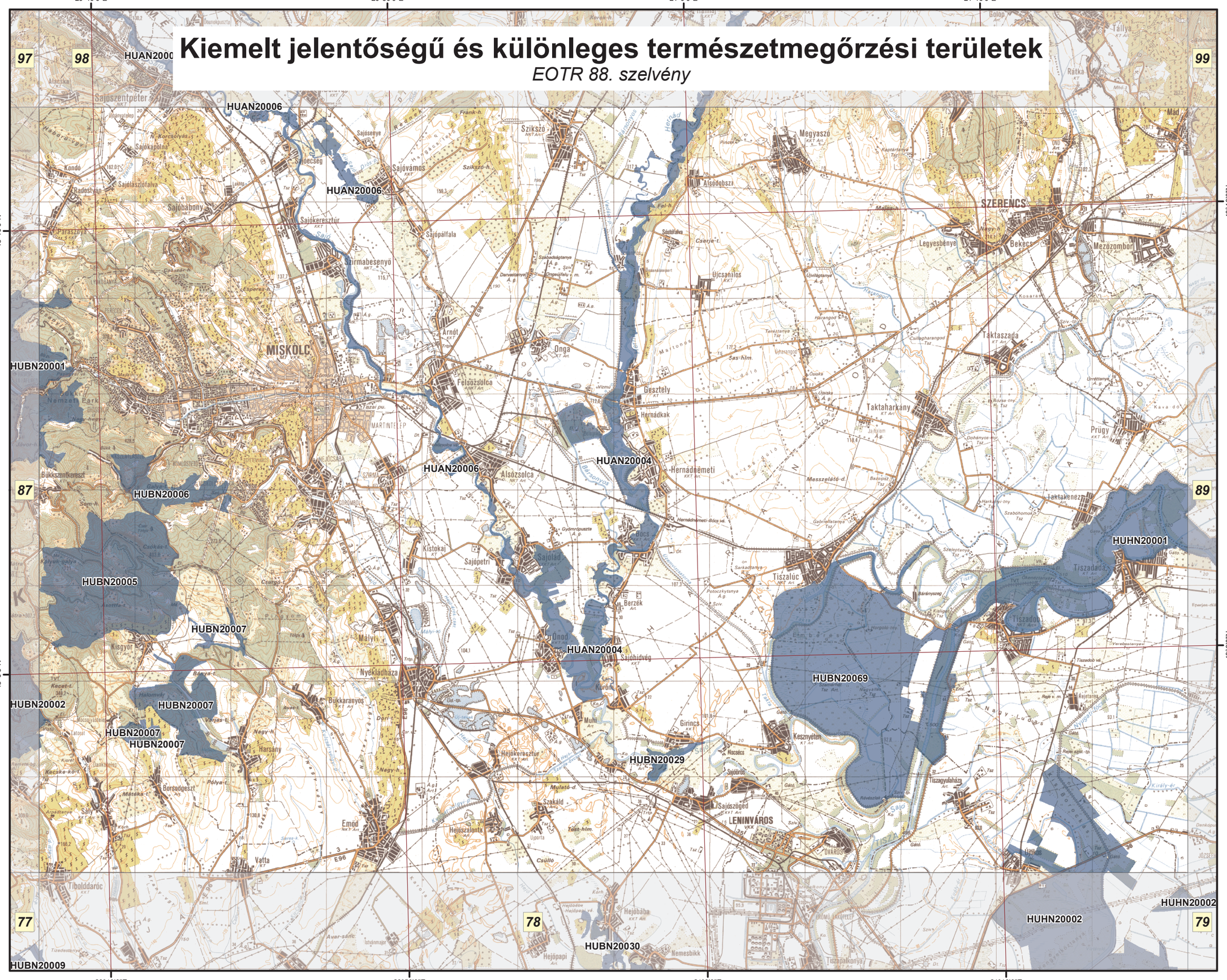

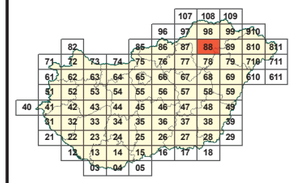

Jelmagyarázat

Kiemelt jelentőségű természetmegőrzési területek

HUAN20003	Bódva-völgy és Sas-patak-völgye
HUAN20004	Hernád-völgy és Sajóládi-erdő
HUAN20006	Sajó-völgy
HUBN20001	Bükk-fennsík és Lök-völgy
HUBN20002	Hór-völgy és Déli-Bükk
HUBN20005	Kisgyőri Ásottfa-tető–Csókás-völgy
HUBN20006	Miskolctapolcai Tatár-árok–Vörös-bérc
HUBN20007	Kisgyőri Halom-vár–Csincse-völgy–Cseh-völgy
HUBN20029	Girincsi Nagy-erdő
HUBN20069	Keszneyteni Sajó-öböl
HUHN20001	Felső-Tisza
HUHN20002	Hortobágy

Az adatok tájékoztató jellegűek.

M 1:145 000

É

0 1 2 3 4 km

A méretarányszám kizárólag fekvő A3-as lapméret esetén értendő. Az aránymérték a térképlap méretének aránytartó változása után is használható.

A térkép szelvényezés alapja az EOTR 1:100 000 méretarányú szelvényháló.

Vetületi rendszer:
Egységes Országos Vetület
Koordinátahálózat: WGS84

A GPS (WGS84) koordináták a PDF formátumú térképen Adobe 9 (vagy magasabb) verziószámú Reader ill. Professional szoftverekkel tizedes fokokban azonosíthatók.

Adatforrás:
Földmérési és Távérzékelési Intézet;
Környezetvédelmi és Vízügyi Minisztérium,
Nemzeti Környezeti Térinformatikai Rendszer

Szerkesztette:
Környezetvédelmi és Vízügyi Minisztérium,
GRID Budapest,
2009. december

Kiemelt jelentőségű és különleges természetmegőrzési területek

EOTR 89. szelvény



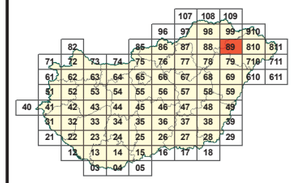

Jelmagyarázat

Kiemelt jelentőségű természetmegőrzési területek

Különleges természet-megőrzési területek

HUAN21008	Mádi Bomboly-bánya
HUAN21009	Mádi Kakas-hegy
HUBN20071	Bodrogzug és Bodrog hullámtere
HUBN20072	Tokaji Kopasz-hegy
HUBN20073	Bodrogszegi Várhegy
HUHN20001	Felső-Tisza
HUHN20002	Hortobágy
HUHN20040	Apagyi Albert-tó
HUHN20042	Napkori-legelő
HUHN20043	Paszabi kubikgödrök
HUHN20060	Nyíregyházi lőtér
HUHN20065	Nyírturai-legelő
HUHN20109	Sóstói-erdő
HUHN20114	Tiszalöki szikesek
HUHN20116	Tiszavasvári szikesek
HUHN20129	Nyírbogdányi rét
HUHN20131	Orosi gyepek

Az adatok tájékoztató jellegűek.

M 1:145 000

É

0 1 2 3 4 km

A méretarányszám kizárólag fekvő A3-as lapméret esetén értendő. Az aránymérték a térképlap méretének aránytartó változása után is használható.

A térkép szelvényezés alapja az EOTR 1:100 000 méretarányú szelvényháló.

Vetületi rendszer:
Egységes Országos Vetület
Koordinátahálózat: WGS84

A GPS (WGS84) koordináták a PDF formátumú térképen Adobe 9 (vagy magasabb) verziószámú Reader ill. Professional szoftverekkel tizedes fokokban azonosíthatók.

Adatforrás:
Földmérési és Távérzékelési Intézet;
Környezetvédelmi és Vízügyi Minisztérium,
Nemzeti Környezeti Térinformatikai Rendszer

Szerkesztette:
Vidékfejlesztési Minisztérium,
GRID Budapest,
2012.

Kiemelt jelentőségű és különleges természetmegőrzési területek

EOTR 96. szelvény

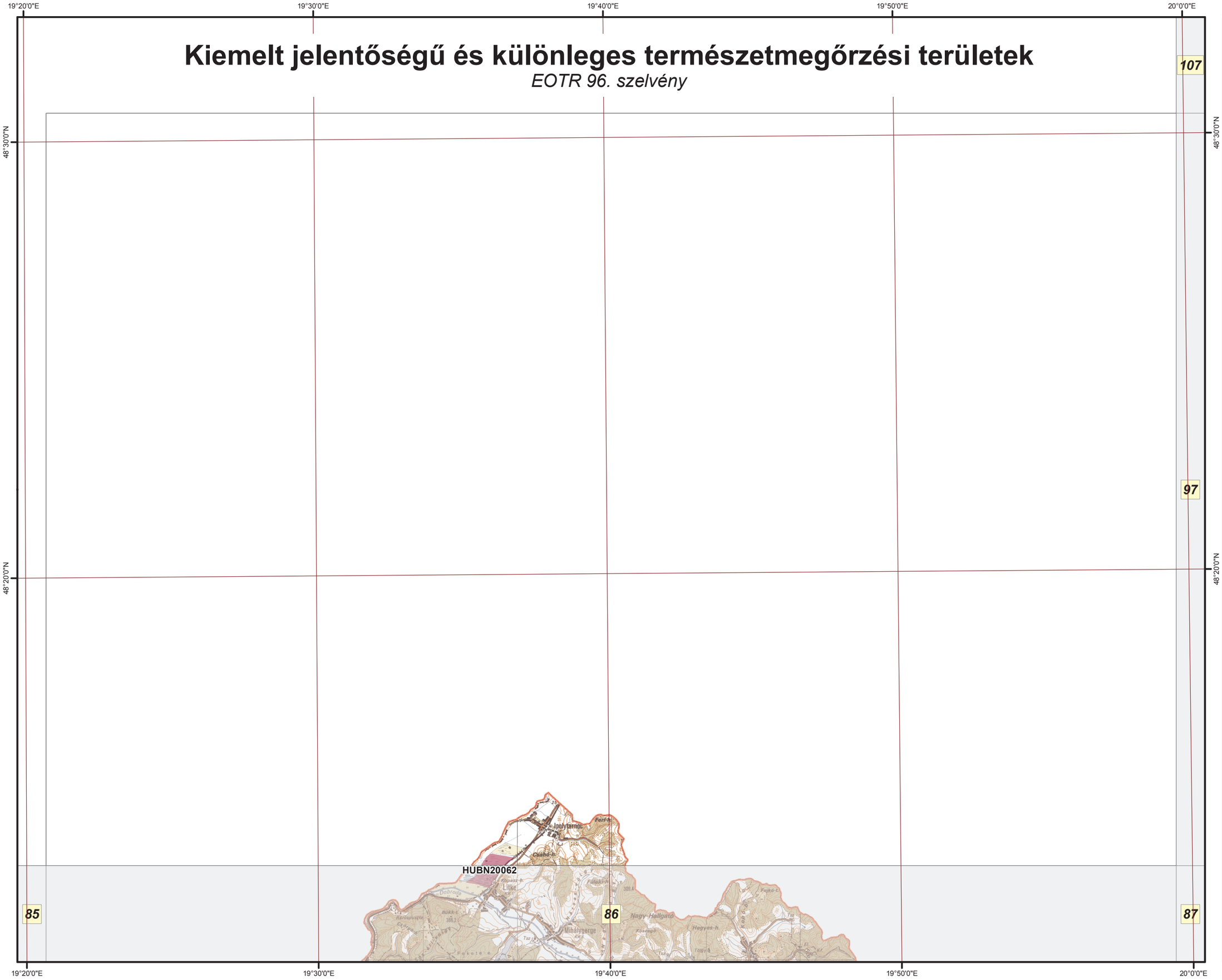

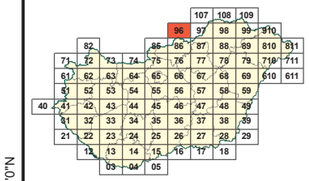

Jelmagyarázat

Különleges természet-megőrzési területek

HUBN20062 Középső-Ipoly-völgy

Az adatok tájékoztató jellegűek.

M 1:145 000

É

0 1 2 3 4 km

A méretarányszám kizárólag fekvő A3-as lapméret esetén értendő. Az aránymérték a térképlap méretének aránytartó változása után is használható.

A térkép szelvényezés alapja az EOTR 1:100 000 méretarányú szelvényháló.

Vetületi rendszer:
Egységes Országos Vetület
Koordinátahálózat: WGS84

A GPS (WGS84) koordináták a PDF formátumú térképen Adobe 9 (vagy magasabb) verziószámú Reader ill. Professional szoftverekkel tizedes fokokban azonosíthatók.

Adatforrás:
Földmérési és Távérzékelési Intézet;
Környezetvédelmi és Vízügyi Minisztérium,
Nemzeti Környezeti Térinformatikai Rendszer

Szerkesztette:
Környezetvédelmi és Vízügyi Minisztérium,
GRID Budapest,
2009. december

Kiemelt jelentőségű és különleges természetmegőrzési területek

EOTR 97. szelvény

20°0'0"E 20°10'0"E 20°20'0"E 20°30'0"E

48°30'0"N 48°20'0"N

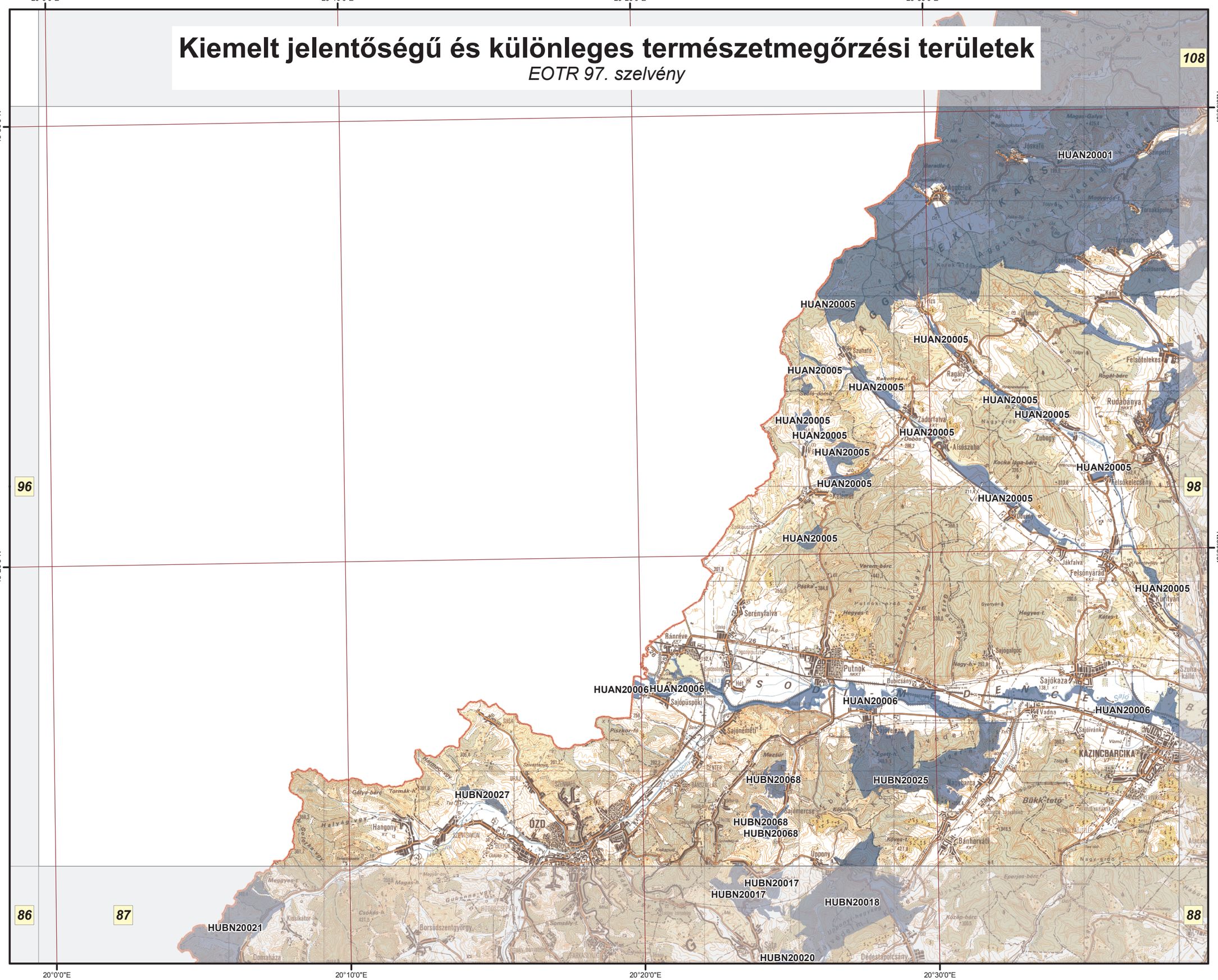
108
96
98
86
87
88
HUAN20001
HUAN20005
HUAN20006
HUBN20017
HUBN20018
HUBN20020
HUBN20021
HUBN20025
HUBN20027
HUBN20068
Aggtelek
Jósvafő
Szuhahuta
Ragály
Rakottyás-t.
Szóla-domb
Zádorfalva
Dobós-t.
Nagy-erdő
Alsószuha
Kelemér
Rudabánya
Felsőtelekes
Rogál-bérc
Zubogy
Kocka lyga-bérc
Felsőkelecsény
Dövény
Jákfalva
Felsőnyárád
Kőrtvályi
Serényfalva
Rónréve
Sajópüspöki
Putnok
Sajógalgóc
Sajókaza
Sajóvámos
Sajónémeti
Sajóvelezd
Vadna
Sajóivánka
KAZINCBARCIKA
Bánhorváti
Bükk-tető
Nagybarca
Sajómercse
Uppony
ÓZD
Hangony
Borsodszentgyörgy
Domaháza
Dédestapolcsány
Sáta
Kissikátor
Magas-Galya
Tornaköpölny
Terescsenye
Szőlősardó
Kánó
Tengő
Tolgy
Vörös-bérc
Páska
Hegyes-t.
Kőtes-t.
Gyertyán
Sajóvölgy
Vízmű
Egyházas
Mezsúr
Kőbölc-t.
Kövesd
Eperjes-bérc
Kézsán-bérc
Gubonna-völgy
Csókás-h.
Somály-t.
Meggyes-t.
Magas-h.
Gólya-bérc
Tormák-h.
Halvágy-völgy
Grófka-völgy
Pisztkor-tó
Sajóvölgy
Bánréve
Hét
Bubicsány
Sajóvölgy
Vízmű
Kút
Vadna
Sajóivánka
Bánya
Kőtes-t.
Kövesd
Nagybarca
Bükk-tető
Uppony

Kiemelt jelentőségű és különleges természetmegőrzési területek

EOTR 98. szelvény

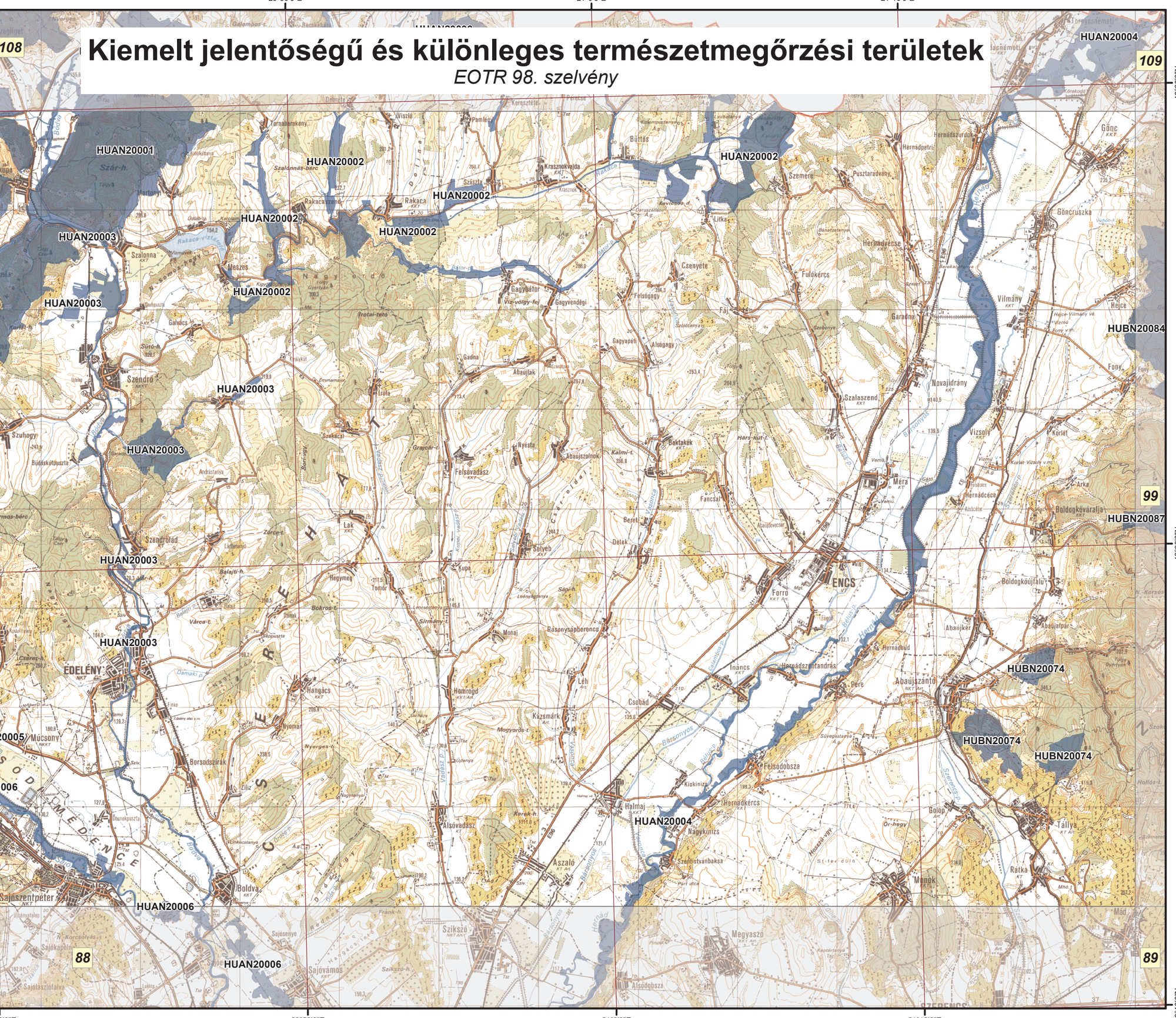
20°40'0"E
20°50'0"E
21°0'0"E
21°10'0"E
48°30'0"N
48°20'0"N
48°10'0"N
107
108
109
97
99
87
88
89
HUAN20001
HUAN20002
HUAN20003
HUAN20004
HUAN20005
HUAN20006
HUBN20074
HUBN20084
HUBN20087
Szár-h.
Ormos-bérc
Szalonnás-bérc
Nagy-erdő
Kerek-h.
Ördög-árok
Rakaca
Bódva
Hernád
Sajó
Szendrő
Szendrőlád
Edelény
Boldva
Encs
Forró
Gönc
Hernádvécse
Hernádkércs
Abaújszántó
Boldogkőváralja
Tállya
Mád
Szikszó
Sajószentpéter
Sajóvámos
Megyaszó
Szerencs
Alsódobsza
Monaj
Selyeb
Aszaló
Halmaj
Alsóvadász
Felsővadász
Csenyéte
Gagybátor
Gagyvendégi
Rakacaszend
Krasznokvajda
Büttös
Szemere
Pusztaradvány
Hernádpetri
Hernádszurdok
Göncruszka
Vilmány
Hejce
Novajidrány
Vizsoly
Korlát
Arka
Szalaszend
Garadna
Fony
Méra
Fancsal
Litka
Fulókércs
Felsőgagy
Alsógagy
Gadna
Abaújlak
Irota
Nyésta
Abaújszolnok
Baktakék
Hárs-kút-t.
Kalmi-t.
Fáj
Gagyapáti
Szőlőskert
Szőlőhegy
Szőlőskert-alja
Galvács
Mészös
Szalonna
Perkupa
Martonyi
Tarnabarakony
Viszló
Pamlény
Szászta
Rakacaszend
Debrete
Keresztéte
Szőlőskert-h.
Sütő-h.
Kender-h.
Balajti-h.
Cser-oldali
Bokros-t.
Sirmány-t.
Várca-t.
Kupa
Tomor
Hegymeg
Sáp-h.
Rásonysápberencs
Hangács
Nyomár
Homrogd
Léh
Kazsmárk
Csobád
Ináncs
Hernádszentandrás
Pere
Hernádvécse
Hernádcéce
Alsócéce
Boldogkőújfalu
Abaújkér
Abaújalpár
Korlát-Vizsoly v.fo.
Vizsoly v.fo.
Vilmány v.fo.
Hejce-Vilmány vá.
Fony v.fo.
Garadna v.fo.
Szalaszend v.fo.
Méra v.fo.
Fancsal v.fo.
Litka v.fo.
Fulókércs v.fo.
Csenyéte v.fo.
Gagybátor v.fo.
Gagyvendégi v.fo.
Rakacaszend v.fo.
Büttös v.fo.
Szemere v.fo.
Pusztaradvány v.fo.
Hernádpetri v.fo.
Hernádszurdok v.fo.
Göncruszka v.fo.
Gönc v.fo.
Hernádvécse v.fo.
Hernádkércs v.fo.
Abaújszántó v.fo.
Boldogkőváralja v.fo.
Abaújalpár v.fo.
Hernádcéce v.fo.
Abaújkér v.fo.
Forró v.fo.
Encs v.fo.
Ináncs v.fo.
Hernádszentandrás v.fo.
Pere v.fo.
Csobád v.fo.
Kazsmárk v.fo.
Homrogd v.fo.
Léh v.fo.
Hangács v.fo.
Rásonysápberencs v.fo.
Monaj v.fo.
Selyeb v.fo.
Aszaló v.fo.
Halmaj v.fo.
Alsóvadász v.fo.
Felsővadász v.fo.
Nyésta v.fo.
Abaújszolnok v.fo.
Baktakék v.fo.
Gadna v.fo.
Abaújlak v.fo.
Irota v.fo.
Galvács v.fo.
Mészös v.fo.
Szalonna v.fo.
Perkupa v.fo.
Martonyi v.fo.
Tarnabarakony v.fo.
Viszló v.fo.
Pamlény v.fo.
Szászta v.fo.
Rakacaszend v.fo.
Krasznokvajda

Kiemelt jelentőségű és különleges természetmegőrzési területek

EOTR 99. szelvény

21°20'0"E 21°30'0"E 21°40'0"E 21°50'0"E

48°30'0"N 48°20'0"N 48°10'0"N

HUBN20089 HUAN20004 108 HUBN20092 HUBN20093 HUAN21007 HUBN20082 HUAN21007 HUAN21007 HUBN20084 HUBN20088 HUBN20090 HUBN20081 HUBN20078 98 HUBN20087 HUBN20075 HUBN20077 HUBN20071 HUAN21008 HUBN20073 HUAN21009 88 89 HUHN20001 HUHN20043 910 810

SÁTORALJAÚJHELY SÁROSPATAK

Jelmagyarázat

Kiemelt jelentőségű természetmegőrzési területek

Különleges természet-megőrzési területek

HUAN21007	Bózsva-patak
HUAN21008	Mádi Bomboly-bánya
HUBN20071	Bodrogzug és Bodrog hullámtere
HUBN20073	Bodrogszegi Várhegy
HUBN20075	Sárospataki Mandulás
HUBN20077	Erdőbényei–olaszliszkai magyar nőszirmos sztyepprétek
HUBN20078	Pácini Mosonna-erdő
HUBN20081	Long-erdő
HUBN20082	Felsőregmeci Ronyva
HUBN20084	Központi-Zempléni-hegység
HUBN20087	Baskói-rétek
HUBN20088	Regéci Várhegy
HUBN20090	Komlóskai Mogyorós-tető és Zsidó-rét
HUBN20092	Telkibányai Király-hegy
HUBN20093	Bózsvai Temető-alja
HUHN20001	Felső-Tisza

Az adatok tájékoztató jellegűek.

M 1:145 000

É

0 1 2 3 4 km

A méretarányszám kizárólag fekvő A3-as lapméret esetén értendő. Az arányérték a térképlap méretének aránytartó változása után is használható.

A térkép szelvényezés alapja az EOTR 1:100 000 méretarányú szelvényháló.

Vetületi rendszer:
Egységes Országos Vetület
Koordinátahálózat: WGS84

A GPS (WGS84) koordinátákat a PDF formátumú térképen Adobe 9 (vagy magasabb) verziószámú Reader ill. Professional szoftverekkel tizedes fokokban azonosíthatók.

Adatforrás:
Földmérési és Távérzékelési Intézet;
Környezetvédelmi és Vízügyi Minisztérium,
Nemzeti Környezeti Térinformatikai Rendszer

Szerkesztette:
Vidékfejlesztési Minisztérium,
GRID Budapest,
2012.

Kiemelt jelentőségű és különleges természetmegőrzési területek

EOTR 610. szelvény

22°0'0"E 22°10'0"E 22°20'0"E 22°30'0"E

47°30'0"N 47°20'0"N

HUHN20032 HUHN21165 HUHN20030 HUHN20031 HUHN20027 HUHN20026 HUHN20022 HUHN20025 HUHN20016 HUHN20010

79 711 69 611 59

Nyíracsád Fülöp Nyírmártonfalya Nyírábrány Vámospércs Bagamér Álmosd Kokad Penészlek

Jelmagyarázat

Kiemelt jelentőségű természetmegőrzési területek

Különleges természet-megőrzési területek

HUHN20010 Pocsaji-kapu
HUHN20016 Kék-Kálló-völgye
HUHN20025 Kőrises-Jónás-rész
HUHN20026 Nyírábrányi Káposztás-lapos
HUHN20027 Nyírábrányi Kis-Mogyorós
HUHN20030 Fülöpi láprétek
HUHN20031 Hanelek
HUHN20032 Gúti-erdő
HUHN21165 Penészleki gyepek

Az adatok tájékoztató jellegűek.

M 1:145 000

É

0 1 2 3 4 km

A méretarányszám kizárólag fekvő A3-as lapméret esetén értendő. Az aránymérték a térképlap méretének aránytartó változása után is használható.

A térkép szelvényezés alapja az EOTR 1:100 000 méretarányú szelvényháló.

Vetületi rendszer:
Egységes Országos Vetület
Koordinátahálózat: WGS84

A GPS (WGS84) koordináták a PDF formátumú térképen Adobe 9 (vagy magasabb) verziószámú Reader ill. Professional szoftverekkel tizedes fokokban azonosíthatók.

Adatforrás:
Földmérési és Távérzékelési Intézet;
Környezetvédelmi és Vízügyi Minisztérium,
Nemzeti Környezeti Térinformatikai Rendszer

Szerkesztette:
Vidékfejlesztési Minisztérium,
GRID Budapest,
2012.

Kiemelt jelentőségű és különleges természetmegőrzési területek

EOTR 710. szelvény

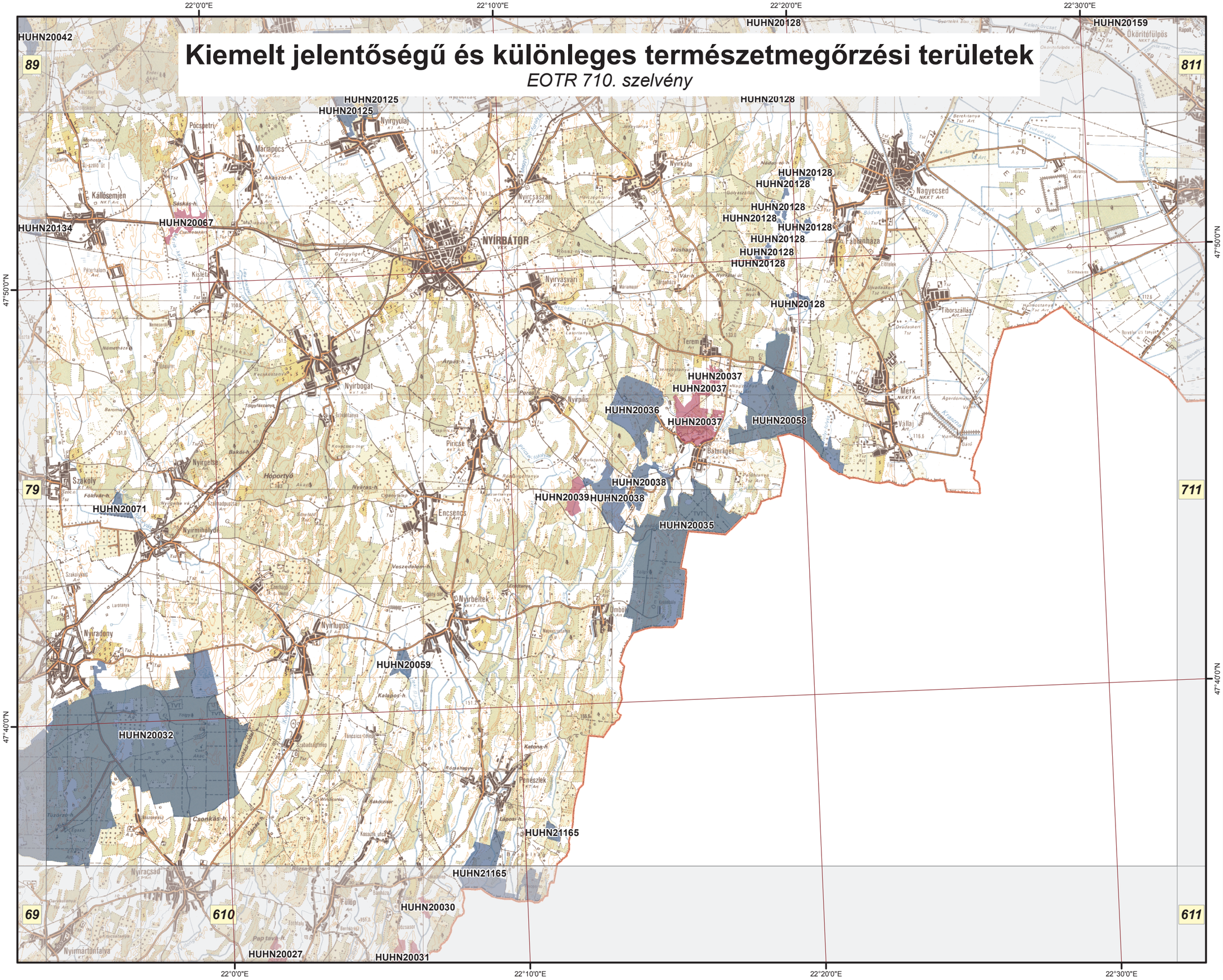

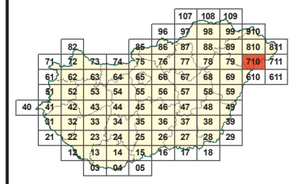

Jelmagyarázat

Kiemelt jelentőségű természetmegőrzési területek

Különleges természet-megőrzési területek

HUHN20032 Gúti-erdő
HUHN20035 Ömbölyi-erdő és Fényi-erdő
HUHN20036 Bátorligeti Nagy-legelő
HUHN20037 Bátorligeti láp
HUHN20038 Újtanyai lápok
HUHN20039 Piricsei Júlia-liget
HUHN20058 Teremi-erdő
HUHN20059 Bika-rét
HUHN20067 Csikós-lápos
HUHN20071 Nyírmihálydi-legelő
HUHN20125 Nyírgyulaji Kis-rét
HUHN20128 Nyírség-peremi égeresek
HUHN21165 Penészleki gyepek

Az adatok tájékoztató jellegűek.

M 1:145 000

É

0 1 2 3 4 km

A méretarányszám kizárólag fekvő A3-as lapméret esetén értendő. Az aránymérték a térképlap méretének aránytartó változása után is használható.

A térkép szelvényezés alapja az EOTR 1:100 000 méretarányú szelvényháló.

Vetületi rendszer:
Egységes Országos Vetület
Koordinátahálózat: WGS84

A GPS (WGS84) koordináták a PDF formátumú térképen Adobe 9 (vagy magasabb) verziószámú Reader ill. Professional szoftverekkel tizedes fokokban azonosíthatók.

Adatforrás:
Földmérési és Távérzékelési Intézet;
Környezetvédelmi és Vízügyi Minisztérium,
Nemzeti Környezeti Térinformatikai Rendszer

Szerkesztette:
Vidékfejlesztési Minisztérium,
GRID Budapest,
2012.

Kiemelt jelentőségű és különleges természetmegőrzési területek

EOTR 711. szelvény

22°40'0"E 22°50'0"E 23°0'0"E 23°10'0"E

47°50'0"N 47°40'0"N

810 710 610 611

Jelmagyarázat

Kiemelt jelentőségű természetmegőrzési területek

HUHN20055 Rozsály–Csengersima

Az adatok tájékoztató jellegűek.

M 1:145 000

É

0 1 2 3 4 km

A méretarányszám kizárólag fekvő A3-as lapméret esetén értendő. Az aránymérték a térképlap méretének aránytartó változása után is használható.

A térkép szelvényezés alapja az EOTR 1:100 000 méretarányú szelvényháló.

Vetületi rendszer:
Egységes Országos Vetület
Koordinátahálózat: WGS84

A GPS (WGS84) koordináták a PDF formátumú térképen Adobe 9 (vagy magasabb) verziószámú Reader ill. Professional szoftverekkel tizedes fokokban azonosíthatók.

Adatforrás:
Földmérési és Távérzékelési Intézet;
Környezetvédelmi és Vízügyi Minisztérium,
Nemzeti Környezeti Térinformatikai Rendszer

Szerkesztette:
Környezetvédelmi és Vízügyi Minisztérium,
GRID Budapest,
2009. december

Kiemelt jelentőségű és különleges természetmegőrzési területek

EOTR 810. szelvény

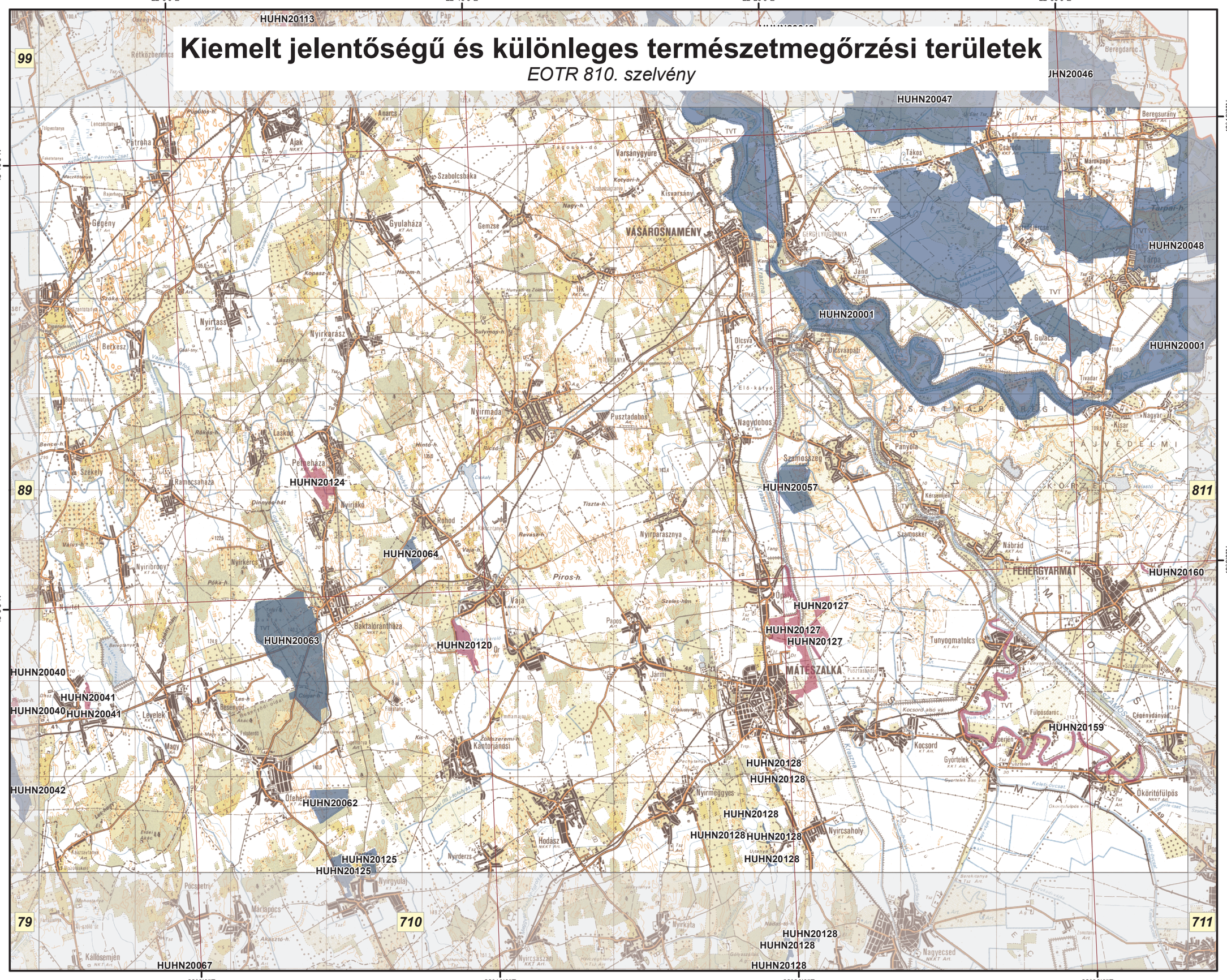

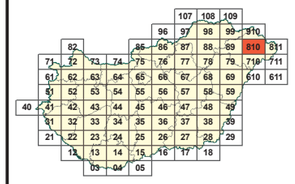

Jelmagyarázat

Kiemelt jelentőségű természetmegőrzési területek

Különleges természet-megőrzési területek

HUHN20001	Felső-Tisza
HUHN20041	Apagyi Falu-rét
HUHN20046	Gelénes–Beregdaróc
HUHN20047	Vámosatya-Csaroda
HUHN20048	Tarpa-Tákos
HUHN20057	Grófi-erdő
HUHN20062	Ófehértói lőtér
HUHN20063	Baktai-erdő
HUHN20064	Rohodi-legelő
HUHN20120	Vajai-tároló
HUHN20124	Daru-rét
HUHN20125	Nyírgyulaji Kis-rét
HUHN20127	Kraszna menti rétek
HUHN20128	Nyírség-peremi égeresek
HUHN20159	Tunyogmatolcsi Holt-Szamos
HUHN20160	Gőgő-Szenke

Az adatok tájékoztató jellegűek.

M 1:145 000

É

0 1 2 3 4 km

A méretarányszám kizárólag fekvő A3-as lapméret esetén értendő. Az aránymérték a térképlap méretének aránytartó változása után is használható.

A térkép szelvényezés alapja az EOTR 1:100 000 méretarányú szelvényháló.

Vetületi rendszer:
Egységes Országos Vetület
Koordinátahálózat: WGS84

A GPS (WGS84) koordináták a PDF formátumú térképen Adobe 9 (vagy magasabb) verziószámú Reader ill. Professional szoftverekkel tizedes fokokban azonosíthatók.

Adatforrás:
Földmérési és Távérzékelési Intézet;
Környezetvédelmi és Vízügyi Minisztérium,
Nemzeti Környezeti Térinformatikai Rendszer

Szerkesztette:
Vidékfejlesztési Minisztérium,
GRID Budapest,
2012.

Kiemelt jelentőségű és különleges természetmegőrzési területek

EOTR 910. szelvény

22°0'0"E 22°10'0"E 22°20'0"E 22°30'0"E

48°30'0"N 48°20'0"N 48°10'0"N

109 99 89 810 811

HUBN20079 HUBN20079 HUHN20001 HUHN20049 HUHN20045 HUHN20046 HUHN20047 HUHN20048 HUHN20048

HUHN20113 HUHN20113 HUHN20113 HUHN20113 HUHN20113 HUHN20113 HUHN20113 HUHN20113

Zátony Zsurk Tiszabezdéd Tiszaszentmárton Eperjeske Tuzsér Tiszamogyorós Lónya Mándok Benk Mátyus Tiszakerecs Tornyospálca Ujkenéz Tiszaadony Barabás Vámosatya Gelénes Beregdaróc Tiszaszalka Aranyosapáti Fonyeslitke Öböge Mezoladány Komoró Rétközberencs Kisvárda Anarcs Ajak Szabolcsbaka Kisvarsány Pátroha Ricse Rovicanyvár Szabolcsveresmart Tiszakanyár Kékcse Lácacséke Damak Zemplénagárd Semjén Kisrozvagy Tetenke-h

Jelmagyarázat

Kiemelt jelentőségű természetmegőrzési területek

Különleges természet-megőrzési területek

HUBN20079	Révleányvári erdők
HUHN20001	Felső-Tisza
HUHN20045	Kaszonyi-hegy–Dédai-erdő
HUHN20046	Gelénes–Beregdaróc
HUHN20047	Vámosatya-Csaroda
HUHN20049	Lónya-Tiszaszalka
HUHN20113	Kisvárdai gyepek

Az adatok tájékoztató jellegűek.

M 1:145 000

É

0 1 2 3 4 km

A méretarányszám kizárólag fekvő A3-as lapméret esetén értendő. Az arányérték a térképlap méretének aránytartó változása után is használható.

A térkép szelvényezés alapja az EOTR 1:100 000 méretarányú szelvényháló.

Vetületi rendszer:
Egységes Országos Vetület
Koordinátahálózat: WGS84

A GPS (WGS84) koordináták a PDF formátumú térképen Adobe 9 (vagy magasabb) verziószámú Reader ill. Professional szoftverekkel tizedes fokokban azonosíthatók.

Adatforrás:
Földmérési és Távérzékelési Intézet;
Környezetvédelmi és Vízügyi Minisztérium,
Nemzeti Környezeti Térinformatikai Rendszer

Szerkesztette:
Környezetvédelmi és Vízügyi Minisztérium,
GRID Budapest,
2009. december